คู่มือการดำเนินงาน
ตามมติคณะรัฐมนตรี เมื่อวันที่ 8 ตุลาคม 2567
ว่าด้วยการให้ความช่วยเหลือประชาชน
ให้เข้าถึงสาธารณูปโภคไฟฟ้า ประปา
ในเขตที่ดินของรัฐ

ผ่านความเห็นชอบของคณะกรรมการนโยบายที่ดินแห่งชาติ (คทช.)
ในคราวประชุมครั้งที่ 3/2568 เมื่อวันที่ 12 พฤศจิกายน 2568
(อ้างอิงแนวทางพื้นที่นำร่อง จังหวัดกาญจนบุรี, จังหวัดแม่ฮ่องสอน)

จัดทำโดย
กองที่ดินของรัฐ
สำนักงานคณะกรรมการนโยบายที่ดินแห่งชาติ

SRINAGARIND DAM

คำนำ

สืบเนื่องจากปัญหาความเดือดร้อนของประชาชนที่อาศัยอยู่ในที่ดินของรัฐ ไม่สามารถเข้าถึงสาธารณูปโภคขั้นพื้นฐาน โดยที่รัฐธรรมนูญแห่งราชอาณาจักรไทย มาตรา 56 กำหนดให้รัฐมีหน้าที่จัดให้มีสาธารณูปโภคขั้นพื้นฐานที่จำเป็นต่อการดำรงชีวิตของประชาชนอย่างทั่วถึง คณะรัฐมนตรี ในคราวประชุมเมื่อวันที่ 9 มกราคม 2567 จึงมีมติมอบหมายให้สำนักงานคณะกรรมการนโยบายที่ดินแห่งชาติ (สคทช.) เป็นหน่วยงานหลักในการเร่งประสานหน่วยงานที่เกี่ยวข้องเพื่อให้ประชาชนที่อยู่อาศัยในที่ดินที่อยู่ระหว่างการพิสูจน์สิทธิการครอบครองที่ดินของบุคคลในเขตที่ดินของรัฐมาก่อนวันที่คณะรัฐมนตรีมีมติในวันนี้สามารถเข้าถึงสาธารณูปโภคทั้งไฟฟ้าและน้ำประปาได้เป็นการชั่วคราวตามหลักสิทธิมนุษยชน โดยให้นำร่องก่อนเฉพาะในพื้นที่จังหวัดกาญจนบุรี และจังหวัดแม่ฮ่องสอน ต่อมาคณะรัฐมนตรี ในคราวประชุมเมื่อวันที่ 8 ตุลาคม 2567 มีมติให้เร่งขยายผลการพิจารณาผ่อนผันให้ครอบคลุมพื้นที่จังหวัดอื่น ๆ ทั่วประเทศ จึงได้มีการแต่งตั้งคณะทำงานขับเคลื่อนการให้ความช่วยเหลือประชาชนที่อยู่อาศัยในเขตที่ดินของรัฐให้เข้าถึงสาธารณูปโภคไฟฟ้า ประปา และพิสูจน์สิทธิการครอบครองที่ดินของบุคคลในเขตที่ดินของรัฐ เพื่อร่วมกันขับเคลื่อนการดำเนินงานดังกล่าว โดยอาศัยกรอบการบริหารจัดการโครงการ และมาตรการของคณะกรรมการนโยบายที่ดินแห่งชาติ ซึ่งได้รับความเห็นชอบ เมื่อวันที่ 24 ธันวาคม 2567 นอกจากนี้ คณะรัฐมนตรี ในคราวประชุมเมื่อวันที่ 2 กันยายน 2568 มีมติให้ สคทช. ชี้แจงสร้างความเข้าใจแก่เจ้าหน้าที่ที่เกี่ยวข้อง อบรมและจัดทำคู่มือเกี่ยวกับการปฏิบัติงานตามมติคณะรัฐมนตรีดังกล่าว

สคทช. จึงได้จัดทำคู่มือการดำเนินงานตามมติคณะรัฐมนตรี เมื่อวันที่ 8 ตุลาคม 2567 ว่าด้วยการให้ความช่วยเหลือประชาชนให้เข้าถึงสาธารณูปโภคไฟฟ้า ประปา ในเขตที่ดินของรัฐ (อ้างอิงแนวทางพื้นที่นำร่องจังหวัดกาญจนบุรี และจังหวัดแม่ฮ่องสอน) ซึ่งผ่านความเห็นชอบของคณะกรรมการนโยบายที่ดินแห่งชาติ (คทช.) ในคราวประชุมครั้งที่ 3/2568 เมื่อวันที่ 12 พฤศจิกายน 2568 เพื่อเป็นแนวทางการปฏิบัติแก่หน่วยงานที่เกี่ยวข้องให้สามารถดำเนินการให้เป็นไปตามมติคณะรัฐมนตรีดังกล่าวได้อย่างเป็นระบบ โปร่งใส และตรวจสอบได้ โดยมีเป้าหมายเพื่อยกระดับคุณภาพชีวิตของประชาชนให้สามารถเข้าถึงสาธารณูปโภคไฟฟ้าและน้ำประปาได้ตามหลักสิทธิมนุษยชน **ทั้งนี้ การช่วยเหลือดังกล่าวมิได้ก่อให้เกิดสิทธิในที่ดินหรือสิทธิทางกฎหมายอื่นใดแก่ประชาชนผู้ได้รับการช่วยเหลือแต่อย่างใด**

สคทช. หวังเป็นอย่างยิ่งว่าคู่มือฉบับนี้จะเป็นประโยชน์ในการพัฒนาคุณภาพชีวิตของประชาชนในพื้นที่เป้าหมายอย่างเป็นรูปธรรมต่อไป

(นางรวีวรรณ ภูริเดช)
ผู้อำนวยการสำนักงานคณะกรรมการนโยบายที่ดินแห่งชาติ

สารบัญ

	หน้า
ความเป็นมาและวัตถุประสงค์	1
กลุ่มเป้าหมาย	5
กรอบการบริหารจัดการโครงการขับเคลื่อนการดำเนินงาน ตามมติคณะรัฐมนตรี เมื่อวันที่ 8 ตุลาคม 2567	7
มาตรการการตรวจพิสูจน์เพื่อการอนุญาตให้ประชาชนเข้าถึงสาธารณูปโภคไฟฟ้า ประปา ตามมติคณะรัฐมนตรี เมื่อวันที่ 8 ตุลาคม 2567	14
ขั้นตอนการยื่นขอไฟฟ้า ประปา	
แบบที่ 1 กลุ่มเป้าหมายที่ 1 ประเภทที่ 1	23
แบบที่ 2 กลุ่มเป้าหมายที่ 1 ประเภทที่ 2	24
แบบที่ 3 กลุ่มเป้าหมายที่ 2	25
กลไกการขับเคลื่อนดำเนินงาน	26
ภาคผนวก	
ตัวอย่าง แบบฟอร์มการสำรวจข้อมูลรายบุคคลเพื่อแจ้งความต้องการขอตรวจพิสูจน์เพื่อการอนุญาตในการเข้าถึงสาธารณูปโภคไฟฟ้า ประปา ตามมติคณะรัฐมนตรี เมื่อวันที่ 8 ตุลาคม 2567 (แบบ สส. 01)	29
พจนานุกรมข้อมูล (Data Dictionary)	33
ตัวอย่าง แบบฟอร์มแผนที่แสดงขอบเขตชุมชน และตำแหน่งพิกัดแปลงที่ดินที่ขอตรวจเพื่อการอนุญาตในการเข้าถึงสาธารณูปโภคไฟฟ้า ประปา ตามมติคณะรัฐมนตรี เมื่อวันที่ 8 ตุลาคม 2567 (แบบ สส. 02)	34
ตัวอย่าง แผนที่การใช้ประโยชน์ที่ดิน และร่องรอย จากภาพถ่ายทางอากาศ ปี พ.ศ. 2545 และภาพถ่ายดาวเทียม พ.ศ. 2557 และ พ.ศ. 2567	35
กฎหมายและระเบียบที่เกี่ยวข้อง ในการขออนุญาตใช้ที่ดินเพื่อกิจการสาธารณูปโภคไฟฟ้า ประปา (อ้างอิงพื้นที่จังหวัดกาญจนบุรีและจังหวัดแม่ฮ่องสอน)	37
ขั้นตอนการดำเนินงานตามกฎหมายของหน่วยงาน ในการขออนุญาตใช้ที่ดินเพื่อกิจการสาธารณูปโภคไฟฟ้า ประปาพื้นที่ในพื้นที่เป้าหมายตามมติคณะรัฐมนตรี เมื่อวันที่ 26 พฤศจิกายน 2561 (เฉพาะพื้นที่ป่าไม้และพื้นที่ป่าอนุรักษ์)	44

สารบัญ (ต่อ)

	หน้า
คำสั่งสำนักงานคณะกรรมการนโยบายที่ดินแห่งชาติ ที่ 1138/2567 เรื่อง แต่งตั้งคณะทำงานขับเคลื่อนการให้ความช่วยเหลือประชาชนที่อยู่อาศัยในเขตที่ดินของรัฐให้เข้าถึงสาธารณูปโภคไฟฟ้า ประปา และพิสูจน์สิทธิการครอบครองที่ดินของบุคคลในเขตที่ดินของรัฐ	50
คำสั่งจังหวัดกาญจนบุรี ที่ 1050/2568 เรื่อง แต่งตั้งคณะทำงานกลั่นกรองการตรวจพิสูจน์เพื่อการอนุญาตให้ประชาชนเข้าถึงสาธารณูปโภคไฟฟ้า ประปา จังหวัดกาญจนบุรี	52
คำสั่งจังหวัดกาญจนบุรี ที่ 373/2568 เรื่อง แต่งตั้งชุดปฏิบัติการสำรวจตรวจสอบและจัดทำข้อมูลเพื่อให้ความช่วยเหลือประชาชนที่อยู่อาศัยในเขตที่ดินของรัฐ ให้เข้าถึงสาธารณูปโภคไฟฟ้า ประปา ระดับพื้นที่	55
มติคณะรัฐมนตรีที่เกี่ยวข้อง	57

ความเป็นมา
และวัตถุประสงค์

ความเป็นมาและวัตถุประสงค์

ความเป็นมา

รัฐธรรมนูญแห่งราชอาณาจักรไทย มาตรา 56 รัฐมีหน้าที่จัดให้มีสาธารณูปโภคขั้นพื้นฐานที่จำเป็นต่อการดำรงชีวิตของประชาชนอย่างทั่วถึง โดยที่คณะรัฐมนตรี ได้มีมติ ดังนี้

1. เมื่อวันที่ 9 มกราคม 2567 นายกรัฐมนตรีเสนอว่า ที่ผ่านมากระทรวงมหาดไทย โดยการไฟฟ้านครหลวง การไฟฟ้าส่วนภูมิภาค การประปานครหลวง และการประปาส่วนภูมิภาค ได้ผ่อนปรนให้ประชาชนผู้ได้รับทะเบียนบ้านชั่วคราวซึ่งออกให้กับที่อยู่อาศัยที่ปลูกสร้างขึ้นในที่ดินของรัฐโดยไม่ได้รับอนุญาต รวมถึงผู้ที่อยู่ระหว่างการพิสูจน์สิทธิการครอบครองที่ดินของบุคคลในเขตที่ดินของรัฐสามารถขอใช้ไฟฟ้าและน้ำประปาได้ในอัตราค่าบริการที่เหมาะสม อย่างไรก็ตาม เพื่อเป็นการแก้ไขปัญหาให้แก่ประชาชนกลุ่มดังกล่าวในระยะยาว ซึ่งบางส่วนไม่มีสาธารณูปโภคทั้งไฟฟ้าและน้ำประปาใช้มาเป็นเวลานานมากแล้ว จึงมีมติให้สำนักงานคณะกรรมการนโยบายที่ดินแห่งชาติ (สคทช.) ดำเนินการ (1) เร่งรัดขอผ่อนผันมติคณะรัฐมนตรี เมื่อวันที่ 8 เมษายน 2546 (เรื่อง การออกเลขที่บ้านชั่วคราวให้กับผู้บุกรุกในเขตที่ดินของการรถไฟแห่งประเทศไทย) รวมทั้งเร่งประสานหน่วยงานที่เกี่ยวข้องเพื่อให้ประชาชนที่อาศัยอยู่ในที่ดินที่อยู่ระหว่างการพิสูจน์สิทธิการครอบครองที่ดินของบุคคลในเขตที่ดินมาก่อนวันที่คณะรัฐมนตรีมีมติในวันนี้สามารถเข้าถึงสาธารณูปโภคทั้งไฟฟ้าและน้ำประปาได้เป็นการชั่วคราวตามหลักสิทธิมนุษยชน โดยให้ดำเนินการเรื่องนี้เป็นการนำร่องก่อนเฉพาะในพื้นที่จังหวัดกาญจนบุรี และจังหวัดแม่ฮ่องสอน และ (2) เร่งรัดการดำเนินการพิสูจน์สิทธิการครอบครองที่ดินของบุคคลในเขตที่ดินของรัฐที่เกี่ยวข้องกับเรื่องนี้ให้แล้วเสร็จโดยเร็ว ภายใน 1 ปี ทั้งนี้ ให้ สคทช. รายงานความคืบหน้าการดำเนินการให้คณะรัฐมนตรีทราบเป็นระยะ ๆ ด้วย

2. เมื่อวันที่ 12 มีนาคม 2567 มีมติเห็นชอบหลักการการผ่อนผันมติคณะรัฐมนตรี เมื่อวันที่ 8 เมษายน 2546 เพื่อให้ประชาชนที่อาศัยอยู่ในที่ดินที่อยู่ระหว่างการพิสูจน์สิทธิในที่ดินว่าเป็นของรัฐหรือเอกชน โดยอยู่มาก่อนวันที่ 9 มกราคม 2567 ให้สามารถขอใช้สาธารณูปโภคทั้งไฟฟ้าและน้ำประปาได้เป็นการชั่วคราวตามหลักสิทธิมนุษยชน โดยให้ดำเนินการนำร่องในพื้นที่จังหวัดกาญจนบุรี และจังหวัดแม่ฮ่องสอน แล้วขยายไปในพื้นที่อื่นที่มีปัญหาเดียวกัน

3. เมื่อวันที่ 8 ตุลาคม 2567 มีมติเห็นชอบการผ่อนผันตามมติคณะรัฐมนตรี เมื่อวันที่ 8 เมษายน 2546 และเห็นชอบกลุ่มเป้าหมายประชาชนที่รัฐจะให้ความช่วยเหลือ พร้อมมอบหมายให้คณะอนุกรรมการพิสูจน์สิทธิในที่ดินของรัฐจังหวัด (คพร.จังหวัด) ร่วมกับหน่วยงานที่เกี่ยวข้อง ตรวจสอบรวบรวมข้อมูลข้อเท็จจริง เร่งรัดการพิสูจน์สิทธิในที่ดินให้เป็นไปตามมติคณะรัฐมนตรี รวมทั้ง ให้ สคทช. เร่งขยายผลการพิจารณาผ่อนผันให้ครอบคลุมถึงพื้นที่ในจังหวัดอื่น ๆ ทั่วประเทศ ตามลำดับความจำเป็นเร่งด่วนให้ครบถ้วนต่อไป โดยให้พิจารณากำหนดกรอบเวลา (Timeline) ในการดำเนินการแต่ละจังหวัดให้เหมาะสม

4. เมื่อวันที่ 19 สิงหาคม 2568 มีมติเห็นชอบตามที่ สคทช. เร่งรัดดำเนินการตามมติคณะรัฐมนตรี เมื่อวันที่ 9 มกราคม 2567 และเมื่อวันที่ 8 ตุลาคม 2567 และให้เร่งรัดการประชุมร่วมกับกระทรวงกลาโหม กระทรวงการคลัง กระทรวงทรัพยากรธรรมชาติและสิ่งแวดล้อม กระทรวงมหาดไทย และหน่วยงานที่เกี่ยวข้อง เพื่อติดตามความคืบหน้าและรวบรวมปัญหา อุปสรรคต่าง ๆ ที่ทำให้การดำเนินการเกี่ยวกับการพิสูจน์สิทธิการครอบครองที่ดินของบุคคลในเขตที่ดินของรัฐเกิดความล่าช้า รวมทั้งจัดทำกรอบระยะเวลาในการดำเนินการให้เหมาะสมและชัดเจน แล้วเสนอคณะรัฐมนตรีในคราวประชุมครั้งต่อไป

5. เมื่อวันที่ 2 กันยายน 2568 มีมติให้ สคทช. ชี้แจงสร้างความเข้าใจแก่เจ้าหน้าที่ที่เกี่ยวข้อง อบรม และจัดทำคู่มือเกี่ยวกับการปฏิบัติงานในการตรวจพิสูจน์เพื่อการอนุญาตให้ประชาชนเข้าถึงสาธารณูปโภคไฟฟา ประปา ตามมติคณะรัฐมนตรีดังกล่าว รวมทั้งทำหน้าที่เป็นหน่วยงานกลางในการกำกับติดตาม แก้ไขปัญหา และรายงานความก้าวหน้าต่อคณะรัฐมนตรี ทุก 3 เดือน

ในการนี้ คณะกรรมการนโยบายที่ดินแห่งชาติ (คทช.) ในคราวประชุมครั้งที่ 3/2567 เมื่อวันที่ 24 ธันวาคม 2567 มีมติ ดังนี้

1. เห็นชอบกรอบการบริหารจัดการโครงการขับเคลื่อนการดำเนินงาน ตามมติคณะรัฐมนตรี เมื่อวันที่ 8 ตุลาคม 2567 จำนวน 9 ขั้นตอน เพื่อใช้เป็นแนวทางในการขับเคลื่อนงานในพื้นที่นำร่อง

2. เห็นชอบหลักการมาตรการ คทช. ในการตรวจพิสูจน์เพื่ออนุญาตให้ประชาชนเข้าถึงไฟฟ้าและน้ำประปาในพื้นที่นำร่องจังหวัดกาญจนบุรี และแม่ฮ่องสอน ตามมติ คณะรัฐมนตรี

3. มอบหมาย คพร.จังหวัด ทั้งสองจังหวัด ดำเนินการตรวจพิสูจน์และอนุญาตให้ประชาชนเข้าถึงสาธารณูปโภค พร้อมแต่งตั้งหรือปรับบทบาทคณะทำงานกลั่นกรองให้มีอำนาจในการดำเนินงานดังกล่าว

4. ให้กระทรวงมหาดไทย พิจารณามอบหมายให้จังหวัดจัดตั้งชุดปฏิบัติการระดับพื้นที่เพื่อสำรวจข้อมูลรายบุคคลตามแบบที่กำหนด และดำเนินการภายในระยะเวลาที่กำหนด

5. ให้กระทรวงมหาดไทยเป็นหน่วยงานหลัก จัดทำแผนงบประมาณร่วมกับหน่วยงานที่เกี่ยวข้อง โดยมี สคทช. เป็นหน่วยประสานงานหลักในภาพรวม

คณะกรรมการนโยบายที่ดินแห่งชาติ (คทช.) ในคราวประชุมครั้งที่ 3/2568 เมื่อวันที่ 12 พฤศจิกายน 2568 มีมติ ดังนี้

1. รับทราบผลการดำเนินการขับเคลื่อนการให้ความช่วยเหลือประชาชนที่อยู่อาศัยในเขตที่ดินของรัฐให้เข้าถึงสาธารณูปโภคไฟฟ้า ประปาฯ ในพื้นที่นำร่องจังหวัดกาญจนบุรี และจังหวัดแม่ฮ่องสอน

2. มอบให้สำนักงานคณะกรรมการนโยบายที่ดินแห่งชาติประสานกระทรวงมหาดไทยในการแต่งตั้งคณะกรรมการ/คณะทำงานขับเคลื่อนระดับจังหวัด รวมทั้งประสานและติดตามการดำเนินงานให้เป็นไปตามมติคณะรัฐมนตรี เมื่อวันที่ 2 กันยายน 2568 และประสานกระทรวงพลังงานในฐานะผู้ดูแลกองทุนเพื่อส่งเสริมการอนุรักษ์พลังงาน ในการสนับสนุนงบประมาณต่อไปด้วย

3. เห็นชอบ (ร่าง) คู่มือ การดำเนินงานตามมติคณะรัฐมนตรี เมื่อวันที่ 8 ตุลาคม 2567 ว่าด้วยการให้ความช่วยเหลือประชาชนให้เข้าถึงสาธารณูปโภคไฟฟ้า ประปา ในเขตที่ดินของรัฐ

4. เห็นชอบให้นำแนวทางปฏิบัติ กรอบการบริหารจัดการ มาตรการในการช่วยเหลือประชาชนที่อยู่อาศัยในเขตที่ดินของรัฐ ให้เข้าถึงสาธารณูปโภคไฟฟ้า ประปาฯ และคู่มือการดำเนินงานตาม ข้อ 3. รวมถึงแนวทางการดำเนินงานในพื้นที่นำร่องจังหวัดกาญจนบุรี และจังหวัดแม่ฮ่องสอน ไปใช้ในการขยายผลไปยังจังหวัดอื่น ๆ โดยให้สำนักงานคณะกรรมการนโยบายที่ดินแห่งชาติร่วมกับหน่วยงานที่เกี่ยวข้องจัดทำแผนประชาสัมพันธ์สร้างความเข้าใจและอบรมแก่เจ้าหน้าที่ที่เกี่ยวข้องต่อไป

วัตถุประสงค์

การดำเนินงานตามมติคณะรัฐมนตรี เมื่อวันที่ 9 มกราคม 2567 และเมื่อวันที่ 8 ตุลาคม 2567 ว่าด้วยการให้ความช่วยเหลือประชาชนให้เข้าถึงสาธารณูปโภคไฟฟ้า ประปา ในเขตที่ดินของรัฐ มีวัตถุประสงค์ดังนี้

1. กำหนดแนวทางปฏิบัติที่ชัดเจนสำหรับหน่วยงานที่เกี่ยวข้องในการดำเนินการตามมติคณะรัฐมนตรี เพื่อให้สามารถดำเนินงานได้อย่างเป็นระบบ โปร่งใส และตรวจสอบได้

2. สนับสนุนการบูรณาการการทำงานร่วมกัน ระหว่างหน่วยงานภาครัฐในระดับส่วนกลางและระดับพื้นที่ให้เกิดประสิทธิภาพในการดำเนินการตามนโยบายของรัฐ

3. ส่งเสริมการยกระดับคุณภาพชีวิตของประชาชนในพื้นที่เป้าหมาย โดยให้มีสาธารณูปโภคพื้นฐานที่จำเป็นต่อการดำรงชีวิต

กลุ่มเป้าหมาย

กลุ่มเป้าหมาย

กลุ่มเป้าหมายได้รับความเห็นชอบจากคณะรัฐมนตรี ในคราวประชุมเมื่อวันที่ 8 ตุลาคม 2567 ประกอบด้วย

กลุ่มเป้าหมายที่ 1	ประเภทที่ 1	ประชาชนที่อยู่ระหว่างการพิสูจน์สิทธิของคณะอนุกรรมการพิสูจน์สิทธิในที่ดินของรัฐจังหวัด (คพร.จังหวัด) ก่อนวันที่ 9 มกราคม 2567
	ประเภทที่ 2	ประชาชนที่ครอบครองทำประโยชน์ในที่ดินของรัฐ ตามมติคณะรัฐมนตรี เมื่อวันที่ 26 พฤศจิกายน 2561 จำแนกออกเป็น 5 กลุ่ม ได้แก่ กลุ่มที่ 1 ชุมชนในเขตป่าสงวนแห่งชาติที่อยู่ในพื้นที่ลุ่มน้ำ ชั้นที่ 3, 4 และ 5 <u>ก่อน</u> มติคณะรัฐมนตรี เมื่อวันที่ 30 มิถุนายน 2541 กลุ่มที่ 2 ชุมชนในเขตป่าสงวนแห่งชาติที่อยู่ในพื้นที่ลุ่มน้ำ ชั้นที่ 3, 4 และ 5 <u>หลัง</u> มติคณะรัฐมนตรี เมื่อวันที่ 30 มิถุนายน 2541 และต้องปฏิบัติตามคำสั่งคณะรักษาความสงบแห่งชาติ ที่ 66/2557 ลงวันที่ 17 มิถุนายน 2557 กลุ่มที่ 3 ชุมชนในเขตป่าสงวนแห่งชาติที่อยู่ในพื้นที่ลุ่มน้ำ ชั้นที่ 1 และ 2 - <u>ก่อน</u> มติคณะรัฐมนตรี เมื่อวันที่ 30 มิถุนายน 2541 - <u>หลัง</u> มติคณะรัฐมนตรี เมื่อวันที่ 30 มิถุนายน 2541 และต้องปฏิบัติตามคำสั่งคณะรักษาความสงบแห่งชาติ ที่ 66/2557 ลงวันที่ 17 มิถุนายน 2557 กลุ่มที่ 4 ชุมชนที่อยู่ในเขตป่าอนุรักษ์ - <u>ก่อน</u> มติคณะรัฐมนตรี เมื่อวันที่ 30 มิถุนายน 2541 - <u>หลัง</u> มติคณะรัฐมนตรี เมื่อวันที่ 30 มิถุนายน 2541 และต้องปฏิบัติตามคำสั่งคณะรักษาความสงบแห่งชาติ ที่ 66/2557 ลงวันที่ 17 มิถุนายน 2557 กลุ่มที่ 5 ชุมชนในพื้นที่ป่าชายเลน - พื้นที่เพาะเลี้ยงสัตว์น้ำ และพื้นที่เกษตรกรรม - พื้นที่เมืองและสิ่งก่อสร้างถาวร
กลุ่มเป้าหมายที่ 2		ประชาชนที่ครอบครองทำประโยชน์ในที่ดินของรัฐประเภทอื่น ๆ นอกเหนือจาก กลุ่มเป้าหมายที่ 1

ทั้งนี้ ให้นำร่องในพื้นที่จังหวัดกาญจนบุรี และจังหวัดแม่ฮ่องสอน

กรอบการบริหารจัดการโครงการขับเคลื่อน
การดำเนินงาน ตามมติคณะรัฐมนตรี
เมื่อวันที่ 8 ตุลาคม 2567

กรอบการดำเนินงาน ตามมติคณะรัฐมนตรี เมื่อวันที่ 8 ตุลาคม 2567 โดยมี 9 ขั้นตอน

กรอบการบริหารจัดการโครงการขับเคลื่อนการดำเนินงาน ตามมติคณะรัฐมนตรี ในคราวประชุม เมื่อวันที่ 8 ตุลาคม 2567 ได้รับความเห็นชอบจากคณะกรรมการนโยบายที่ดินแห่งชาติ ในคราวประชุมครั้งที่ 3/2567 เมื่อวันที่ 24 ธันวาคม 2567

กระบวนการตรวจพิสูจน์เพื่อการอนุญาตให้ประชาชนเข้าถึงสาธารณูปโภคไฟฟ้า ประปา ตามมติคณะรัฐมนตรี	ระยะเวลา
ขั้นตอนที่ 1 วางแผน กำหนดมาตรการ กระบวนการและขั้นตอน ผู้รับผิดชอบ กรอบระยะเวลาการทำงาน และการประชาสัมพันธ์	1 เดือน
ขั้นตอนที่ 2 จัดทำข้อมูล ข้อเท็จจริง และจัดทำประชาคมหรือรับฟังความคิดเห็น	1 เดือน
ขั้นตอนที่ 3 คัดกรองข้อมูล และจัดลำดับความสำคัญ	1 เดือน
ขั้นตอนที่ 4 ตรวจสอบร่องรอยการทำประโยชน์จากภาพถ่ายทางอากาศ หรือภาพถ่ายดาวเทียม	2 เดือน
ขั้นตอนที่ 5 วิเคราะห์ข้อมูลเพื่อจัดทำข้อเสนอประกอบการพิจารณาตรวจพิสูจน์	1 เดือน
ขั้นตอนที่ 6 ตรวจพิสูจน์เพื่อการอนุญาตให้ประชาชนเข้าถึงสาธารณูปโภคไฟฟ้า ประปา	2 เดือน
ขั้นตอนที่ 7 อนุญาต/การรับรองในการเข้าถึงสาธารณูปโภคไฟฟ้า ประปา โดยหน่วยงานที่ดูแลรักษาที่ดินของรัฐ	2 เดือน
กระบวนการขยายเขตการนำไฟฟ้า และประปา เข้าพื้นที่ รวมทั้งประสาน ติดตาม รายงานผล และรับเรื่องร้องเรียน	
ขั้นตอนที่ 8 นำไฟฟ้าและประปาเข้าสู่พื้นที่	2 เดือน
ขั้นตอนที่ 9 ประสาน ติดตาม รายงานผล และรับเรื่องร้องเรียน	

<table>
<tr><th rowspan="2">ขั้นตอน</th><th rowspan="2">การดำเนินงาน</th><th colspan="2">กลุ่มเป้าหมายที่ 1</th><th rowspan="2">กลุ่มเป้าหมายที่ 2</th></tr>
<tr><th>ประเภท 1</th><th>ประเภท 2</th></tr>
<tr><td>1</td><td>วางแผน กำหนดมาตรการกระบวนการและขั้นตอน ผู้รับผิดชอบ กรอบระยะเวลาการทำงาน และการประชาสัมพันธ์</td><td>✓</td><td>✓</td><td>✓</td></tr>
<tr><td>2</td><td>จัดทำข้อมูล ข้อเท็จจริง และจัดทำประชาคม หรือรับฟังความคิดเห็น</td><td>✓</td><td>✓</td><td>✓</td></tr>
<tr><td>3</td><td>คัดกรองข้อมูล และจัดลำดับความสำคัญ</td><td>✓</td><td rowspan="4">ไม่ดำเนินการขั้นตอนที่ 3 ถึง 6</td><td>✓</td></tr>
<tr><td>4</td><td>ตรวจสอบร่องรอยการทำประโยชน์ จากภาพถ่ายทางอากาศ หรือภาพถ่ายดาวเทียม</td><td rowspan="2">ไม่ดำเนินการขั้นตอนที่ 4 และ 5</td><td>✓</td></tr>
<tr><td>5</td><td>วิเคราะห์ข้อมูลเพื่อจัดทำข้อเสนอประกอบการพิจารณาตรวจพิสูจน์</td><td>✓</td></tr>
<tr><td>6</td><td>ตรวจพิสูจน์เพื่อการอนุญาตให้ประชาชนเข้าถึงสาธารณูปโภคไฟฟ้า ประปา</td><td>✓</td><td>✓</td></tr>
<tr><td>7</td><td>อนุญาต/การรับรองในการเข้าถึงสาธารณูปโภคไฟฟ้า ประปา โดยหน่วยงานที่ดูแลรักษาที่ดินของรัฐ</td><td>✓</td><td>✓</td><td>✓</td></tr>
<tr><td>8</td><td>นำไฟฟ้าและประปาเข้าสู่พื้นที่</td><td>✓</td><td>✓</td><td>✓</td></tr>
<tr><td>9</td><td>ประสาน ติดตาม รายงานผล และรับเรื่องร้องเรียน</td><td>✓</td><td>✓</td><td>✓</td></tr>
</table>

ขั้นตอนที่ 1 วางแผน กำหนดมาตรการ กระบวนการและขั้นตอน ผู้รับผิดชอบ กรอบระยะเวลาการทำงาน และการประชาสัมพันธ์ (1 เดือน)

ขั้นตอน	หน่วยงาน
(1) วางแผนงานโครงการขับเคลื่อนการให้ความช่วยเหลือประชาชนที่อยู่อาศัยในเขตที่ดินของรัฐให้เข้าถึงสาธารณูปโภคไฟฟ้า ประปา และเร่งรัดการพิสูจน์สิทธิการครอบครองที่ดินของบุคคลในเขตที่ดินของรัฐ	สคทช., หน่วยงานที่ดูแลรักษาที่ดินของรัฐ, การไฟฟ้าส่วนภูมิภาค, การประปาส่วนภูมิภาค, สำนักงานพัฒนาเทคโนโลยีอวกาศและภูมิสารสนเทศ (องค์การมหาชน) หรือ GISTDA, กรมแผนที่ทหาร, จังหวัด, สำนักงานพลังงานจังหวัด, อปท.
(2) การจัดตั้งคณะทำงาน 3 ระดับ ได้แก่	
- คณะกรรมการ/คณะทำงานขับเคลื่อนระดับจังหวัด	ผู้ว่าราชการจังหวัด หรือรองผู้ว่าราชการจังหวัดที่ได้รับมอบหมาย เป็นประธานกรรมการ/ประธานคณะทำงาน ปลัดจังหวัด หรือหัวหน้าส่วนราชการที่ประธานคณะทำงานมอบหมาย เป็นกรรมการและเลขานุการ/คณะทำงานและเลขานุการ
- คณะทำงานกลั่นกรอง แต่งตั้งโดยคณะอนุกรรมการพิสูจน์สิทธิในที่ดินของรัฐจังหวัด (คพร.จังหวัด)	คณะทำงานกลั่นกรอง ของ คพร.จังหวัด หัวหน้าหน่วยงานที่ดูแลรักษาที่ดินของรัฐ เป็นประธาน เจ้าหน้าที่สังกัดหน่วยงานที่ดูแลรักษาที่ดินของรัฐ เป็นคณะทำงานและเลขานุการ
- ชุดปฏิบัติการระดับพื้นที่ แต่งตั้งโดยจังหวัด	นายอำเภอท้องที่ หรือผู้แทน เป็นประธาน ผู้ช่วยผู้ใหญ่บ้าน เป็นชุดปฏิบัติการและเลขานุการ
(3) กำหนดมาตรการและจัดทำคู่มือของคณะกรรมการนโยบายที่ดินแห่งชาติ (คทช.) เรื่อง การตรวจพิสูจน์เพื่อการอนุญาตให้ประชาชนเข้าถึงสาธารณูปโภคไฟฟ้า ประปา ตามมติคณะรัฐมนตรี เมื่อวันที่ 8 ตุลาคม 2567	สคทช., คณะทำงานขับเคลื่อนการดำเนินงาน (ส่วนกลาง ภายใต้ คทช.)
(4) อบรมให้ความรู้เจ้าหน้าที่เกี่ยวกับกระบวนการและขั้นตอนในการดำเนินงาน	สคทช., หน่วยงานที่ดูแลรักษาที่ดินของรัฐ, กรมแผนที่ทหาร
(5) จัดประชุมชุดปฏิบัติการระดับพื้นที่ เพื่อกำหนดแผนงานและแผนปฏิบัติการ รวมทั้งปฏิบัติตามแผนดังกล่าว	ชุดปฏิบัติการระดับพื้นที่ (นายอำเภอ, กำนัน, ผู้ใหญ่บ้าน, อปท.)
(6) ประชาสัมพันธ์สร้างการรับรู้ และดำเนินการตามแผนปฏิบัติการ	สคทช., จังหวัด,อำเภอ, อปท., ผู้ปกครองท้องที่, หน่วยงานที่ดูแลรักษาที่ดินของรัฐ, การไฟฟ้าส่วนภูมิภาค, การประปาส่วนภูมิภาค

ขั้นตอนที่ 2 จัดทำข้อมูล ข้อเท็จจริง และจัดทำประชาคมหรือรับฟังความคิดเห็น (1 เดือน)

ขั้นตอน	หน่วยงาน
(1) รับคำร้องแจ้งความต้องการตรวจพิสูจน์เพื่อการอนุญาตฯ ตามแบบ สส. 01 และจัดทำทะเบียนข้อมูลประชาชน สำรวจข้อมูลการครอบครองที่ดิน และขอบเขตที่ดิน ข้อมูลชุมชน	ชุดปฏิบัติการระดับพื้นที่ (นายอำเภอ, กำนัน, ผู้ใหญ่บ้าน, อปท.),
(2) จัดทำแผนที่แสดงขอบเขตชุมชน และตำแหน่งพิกัดแปลงที่ดิน (สำหรับการอยู่อาศัย / สถานประกอบการ / ร้านค้า) ตามแบบ สส. 02	ชุดปฏิบัติการระดับพื้นที่ (นายอำเภอ, กำนัน, ผู้ใหญ่บ้าน, อปท.), การไฟฟ้าส่วนภูมิภาค, การประปาส่วนภูมิภาค
(3) จัดทำประชาคมหรือรับฟังความคิดเห็นในประเด็นที่เกี่ยวข้อง	

หมายเหตุ กรณีกลุ่มเป้าหมายที่ 1 ประเภทที่ 2 ให้ดำเนินการขั้นตอนที่ 2 และข้ามไปขั้นตอนที่ 7

ขั้นตอนที่ 3 คัดกรองข้อมูล และจัดลำดับความสำคัญ (1 เดือน)

ขั้นตอน	หน่วยงาน
(1) คัดกรองข้อมูล ตามขั้นตอนที่ 2 (1) (2) และ (3)	คณะทำงานกลั่นกรอง ของ คพร. จังหวัด, การไฟฟ้าส่วนภูมิภาค, การประปาส่วนภูมิภาค
(2) วิเคราะห์ข้อมูล สรุปผลการคัดกรอง และจัดลำดับความสำคัญของพื้นที่ เสนอ คพร.จังหวัด	

ขั้นตอนที่ 4 ตรวจสอบร่องรอยการทำประโยชน์จากภาพถ่ายทางอากาศ หรือภาพถ่ายดาวเทียม (2 เดือน)

ขั้นตอน	หน่วยงาน
(1) จัดทำแผนที่การใช้ประโยชน์ที่ดิน และร่องรอยจากภาพถ่ายทางอากาศ หรือภาพถ่ายดาวเทียม ปีที่เกี่ยวข้อง	สคทช., กรมแผนที่ทหาร, หน่วยงานที่ดูแลรักษาที่ดินของรัฐ, GISTDA, กรมการปกครอง, การไฟฟ้าส่วนภูมิภาค, การประปาส่วนภูมิภาค,
(2) จัดทำแผนการจัดการพื้นที่ของรัฐ เพื่อให้ประชาชนเข้าถึงสาธารณูปโภคไฟฟ้า ประปา (การบริหารจัดการพื้นที่หรือการอนุญาตพื้นที่ของหน่วยงานรัฐ เพื่อขยายเขตไฟฟ้า ประปาเข้าสู่พื้นที่ชุมชน)	

ขั้นตอนที่ 5 วิเคราะห์ข้อมูลเพื่อจัดทำข้อเสนอประกอบการตรวจพิสูจน์ (1 เดือน)

ขั้นตอน	หน่วยงาน
วิเคราะห์ข้อมูล ตามขั้นตอนที่ 3 และ 4 และจัดทำข้อเสนอประกอบการตรวจพิสูจน์เพื่อการอนุญาตให้ประชาชนเข้าถึงสาธารณูปโภคไฟฟ้า ประปา	คณะทำงานกลั่นกรอง ของ คพร. จังหวัด, การไฟฟ้าส่วนภูมิภาค, การประปาส่วนภูมิภาค

ขั้นตอนที่ 6 ตรวจพิสูจน์เพื่อการอนุญาตให้ประชาชนเข้าถึงสาธารณูปโภคไฟฟ้า ประปา (2 เดือน)

ขั้นตอน	หน่วยงาน
(1) คพร.จังหวัด ตรวจพิสูจน์ตามมาตรการของ คทช. เรื่อง การตรวจพิสูจน์เพื่อการอนุญาตให้ประชาชนเข้าถึงสาธารณูปโภคไฟฟ้า ประปา คทช. ในคราวประชุมครั้งที่ 3/2567 เมื่อวันที่ 24 ธันวาคม 2567 มอบหมายให้ คพร.จังหวัด มีหน้าที่ในการตรวจพิสูจน์ฯ	สคทช., คพร.จังหวัด, หน่วยงานที่ดูแลรักษาที่ดินของรัฐ การไฟฟ้าส่วนภูมิภาค, การประปาส่วนภูมิภาค
(2) แจ้งผลการตรวจพิสูจน์ฯ ประกอบด้วย รายงานผลการตรวจสอบ พร้อมแผนที่ และเอกสารประกอบที่เกี่ยวข้อง ดังนี้	
<u>กรณีที่หนึ่ง</u> เห็นสมควรในการอนุญาตให้ประชาชนเข้าถึงสาธารณูปโภคไฟฟ้า ประปา ให้แจ้ง - หน่วยงานที่ดูแลรักษาที่ดินของรัฐ - สคทช. เพื่อดำเนินการในส่วนที่เกี่ยวข้องต่อไป	
<u>กรณีที่สอง</u> ไม่เห็นสมควรในการอนุญาตให้ประชาชนเข้าถึงสาธารณูปโภคไฟฟ้า ประปา ให้แจ้ง - ประชาชนทราบ โดยสามารถโต้แย้งหรือขอทบทวนผลการพิจารณาตรวจพิสูจน์เพื่อการอนุญาต ของ คพร.จังหวัด ภายใน 15 วัน - คณะทำงานกลั่นกรอง ของ คพร.จังหวัด - หน่วยงานที่ดูแลรักษาที่ดินของรัฐ - สคทช.	

ขั้นตอนที่ 7 อนุญาต/รับรองในการเข้าถึงสาธารณูปโภคไฟฟ้า ประปา (2 เดือน)

ขั้นตอน	หน่วยงาน
(1) ดำเนินการตามกฎหมายและระเบียบที่เกี่ยวข้องหรือปรับปรุงแก้ไขกฎหมายและระเบียบที่เกี่ยวข้อง เพื่อลดขั้นตอนการดำเนินงานและจัดทำเอกสารการอนุญาต/การรับรอง	หน่วยงานที่ดูแลรักษาที่ดินของรัฐ, การไฟฟ้าส่วนภูมิภาค, การประปาส่วนภูมิภาค
(2) ออกเอกสารการอนุญาต/การรับรองเพื่อให้ประชาชนเข้าถึงสาธารณูปโภคไฟฟ้า ประปา ภายในกรอบระยะเวลาที่กำหนด	
(3) ส่งเอกสารการอนุญาต/การรับรองเพื่อให้ประชาชนเข้าถึงสาธารณูปโภคไฟฟ้า ประปา ให้ชุมชน การไฟฟ้าส่วนภูมิภาค การประปาส่วนภูมิภาค และ สคทช.	

หมายเหตุ ให้หน่วยงานที่ดูแลรักษาที่ดินของรัฐ ระบุให้ชัดเจนในเอกสารการอนุญาต/การรับรองว่าเป็นการอนุญาต/การรับรองให้เข้าถึงสาธารณูปโภคไฟฟ้า ประปา เท่านั้น ไม่ก่อให้เกิดสิทธิในที่ดินของรัฐประการอื่น

ขั้นตอนที่ 8 นำไฟฟ้าและประปาเข้าสู่พื้นที่ (2 เดือน)

ขั้นตอน	หน่วยงาน
(1) สำรวจ ออกแบบ และจัดทำแผนงานและงบประมาณ เพื่อการขยายเขตการนำไฟฟ้าและประปาเข้าสู่พื้นที่ สำหรับประชาชนที่ได้รับเอกสารการอนุญาต/การรับรอง ตามขั้นตอนที่ 7 (2) การก่อสร้างระบบไฟฟ้า และประปา ในพื้นที่ที่ได้รับการอนุญาต/การรับรอง	การไฟฟ้าส่วนภูมิภาค, การประปาส่วนภูมิภาค

ขั้นตอนที่ 9 ประสาน ติดตาม รายงานผล และรับเรื่องร้องเรียน

ขั้นตอน	หน่วยงาน
(1) ประสาน ติดตาม และรายงานผล - ชุดปฏิบัติการระดับพื้นที่ รายงานผลต่อผู้ว่าราชการจังหวัด และ สคทช.	ชุดปฏิบัติการระดับพื้นที่ (นายอำเภอ, กำนัน, ผู้ใหญ่บ้าน, อปท.)
- คณะทำงานกลั่นกรอง ของ คพร.จังหวัด รายงานผลต่อ คพร.จังหวัด	คณะทำงานกลั่นกรอง ของ คพร. จังหวัด
- คพร.จังหวัด รายงานผลต่อ สคทช.	คพร.จังหวัด
- สคทช. ประสาน ติดตาม และรายงาน คทช. และคณะรัฐมนตรีต่อไป	สคทช.
(2) รับเรื่องร้องเรียน และปัญหา อุปสรรค	สคทช., หน่วยงานที่ดูแลรักษาที่ดินของรัฐ, ศูนย์ดำรงธรรมจังหวัด, อำเภอ

มาตรการการตรวจพิสูจน์เพื่อการอนุญาต ให้ประชาชนเข้าถึงสาธารณูปโภคไฟฟ้า ประปา ตามมติคณะรัฐมนตรี เมื่อวันที่ 8 ตุลาคม 2567

มาตรการของคณะกรรมการนโยบายที่ดินแห่งชาติ
เรื่อง การตรวจพิสูจน์เพื่อการอนุญาตให้ประชาชนเข้าถึงสาธารณูปโภคไฟฟ้า ประปา
ตามมติคณะรัฐมนตรี เมื่อวันที่ 8 ตุลาคม 2567

แบ่งตามกลุ่มเป้าหมายไว้ดังต่อไปนี้

กลุ่มเป้าหมายที่ 1 ประเภทที่ 1 ระยะเวลาดำเนินการ รวม 6 เดือน มีขั้นตอน ดังนี้

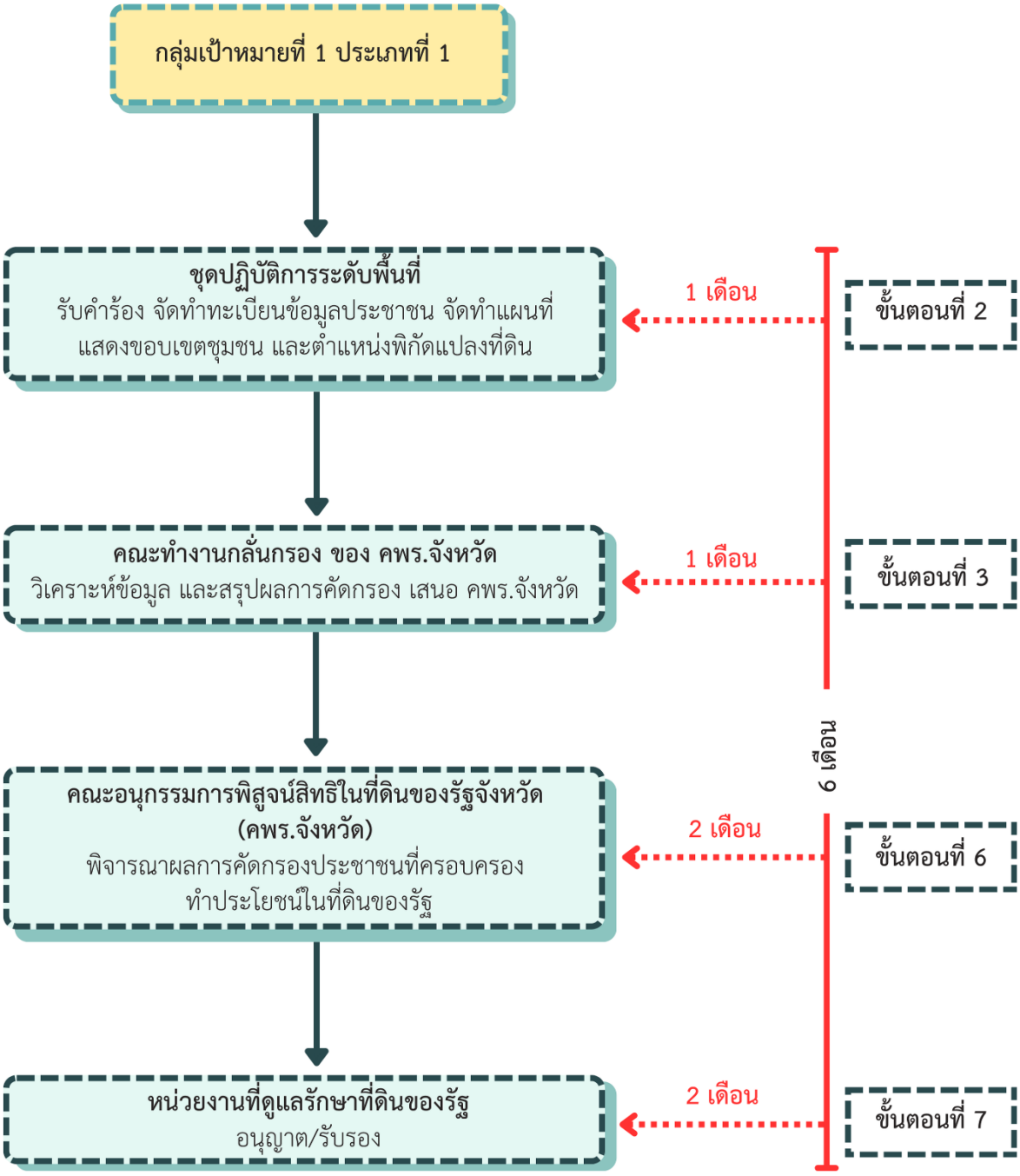

มาตรการของคณะกรรมการนโยบายที่ดินแห่งชาติ
เรื่อง การตรวจพิสูจน์เพื่อการอนุญาตให้ประชาชนเข้าถึงสาธารณูปโภคไฟฟ้า ประปา
ตามมติคณะรัฐมนตรี เมื่อวันที่ 8 ตุลาคม 2567

แบ่งตามกลุ่มเป้าหมายไว้ดังต่อไปนี้ (ต่อ)

กลุ่มเป้าหมายที่ 1 ประเภทที่ 2 ระยะเวลาดำเนินการ รวม 3 เดือน มีขั้นตอน ดังนี้

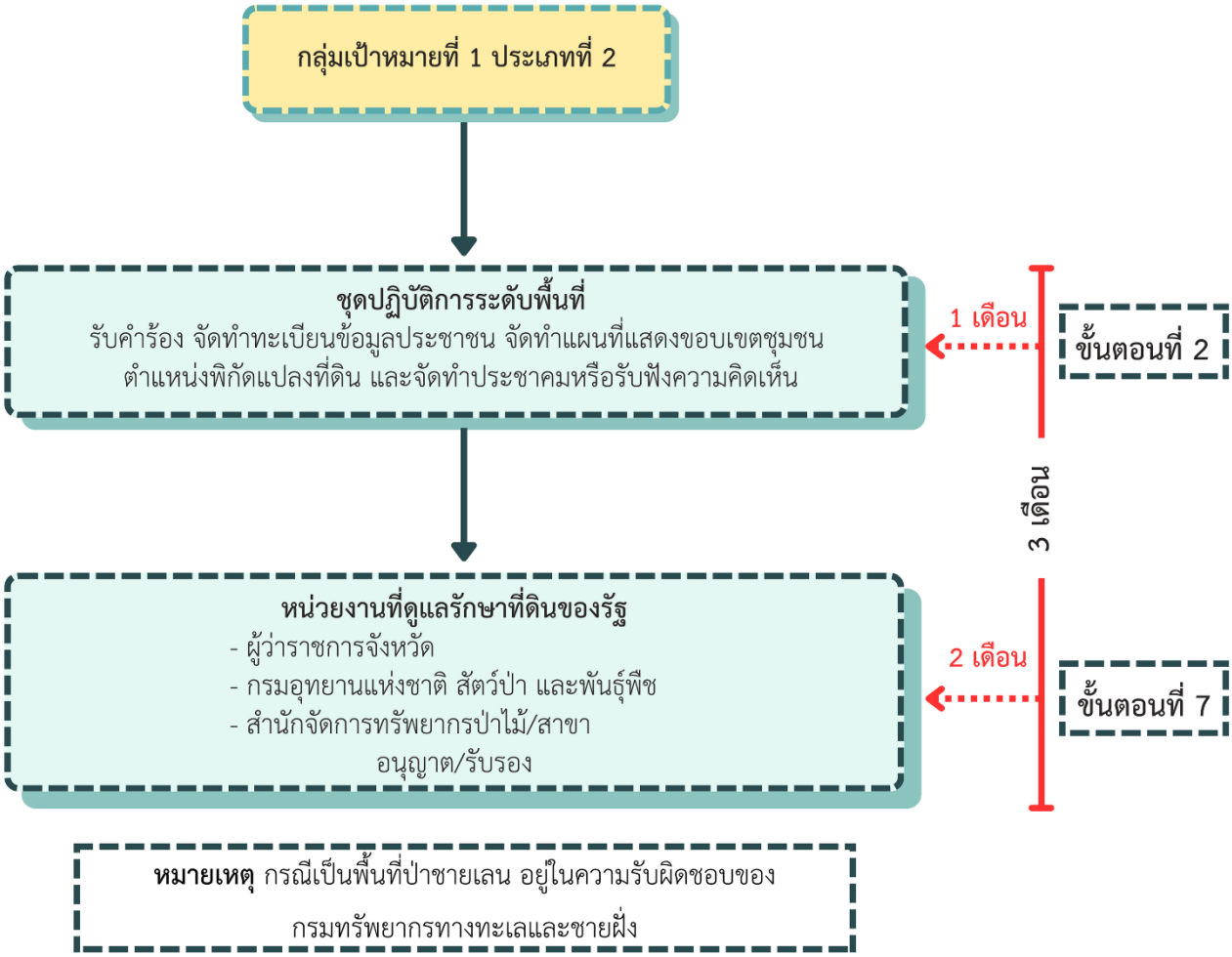

มาตรการของคณะกรรมการนโยบายที่ดินแห่งชาติ
เรื่อง การตรวจพิสูจน์เพื่อการอนุญาตให้ประชาชนเข้าถึงสาธารณูปโภคไฟฟ้า ประปา
ตามมติคณะรัฐมนตรี เมื่อวันที่ 8 ตุลาคม 2567

แบ่งตามกลุ่มเป้าหมายไว้ดังต่อไปนี้ (ต่อ)

กลุ่มเป้าหมายที่ 2 ระยะเวลาดำเนินการ รวม 9 เดือน มีขั้นตอน ดังนี้

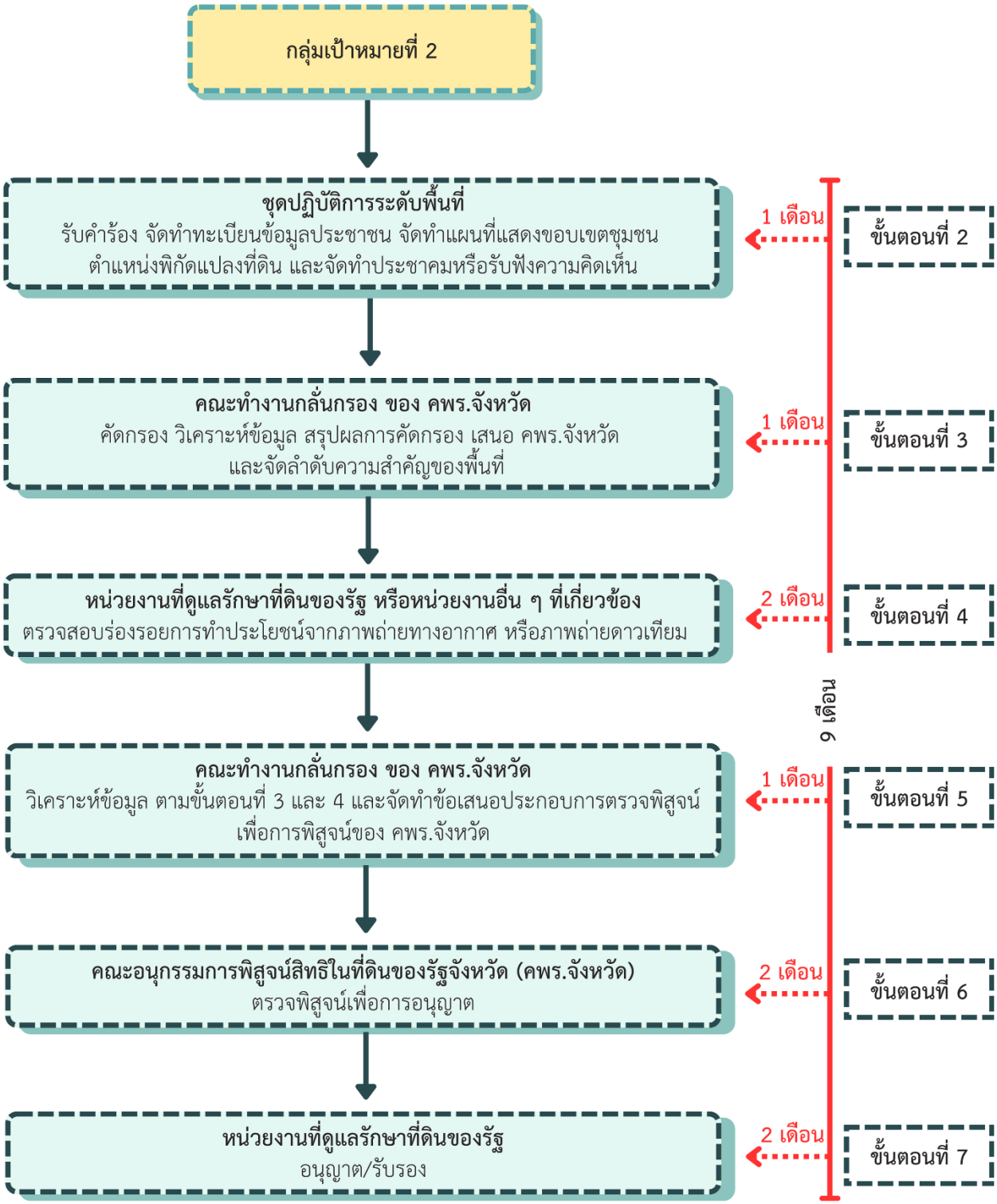

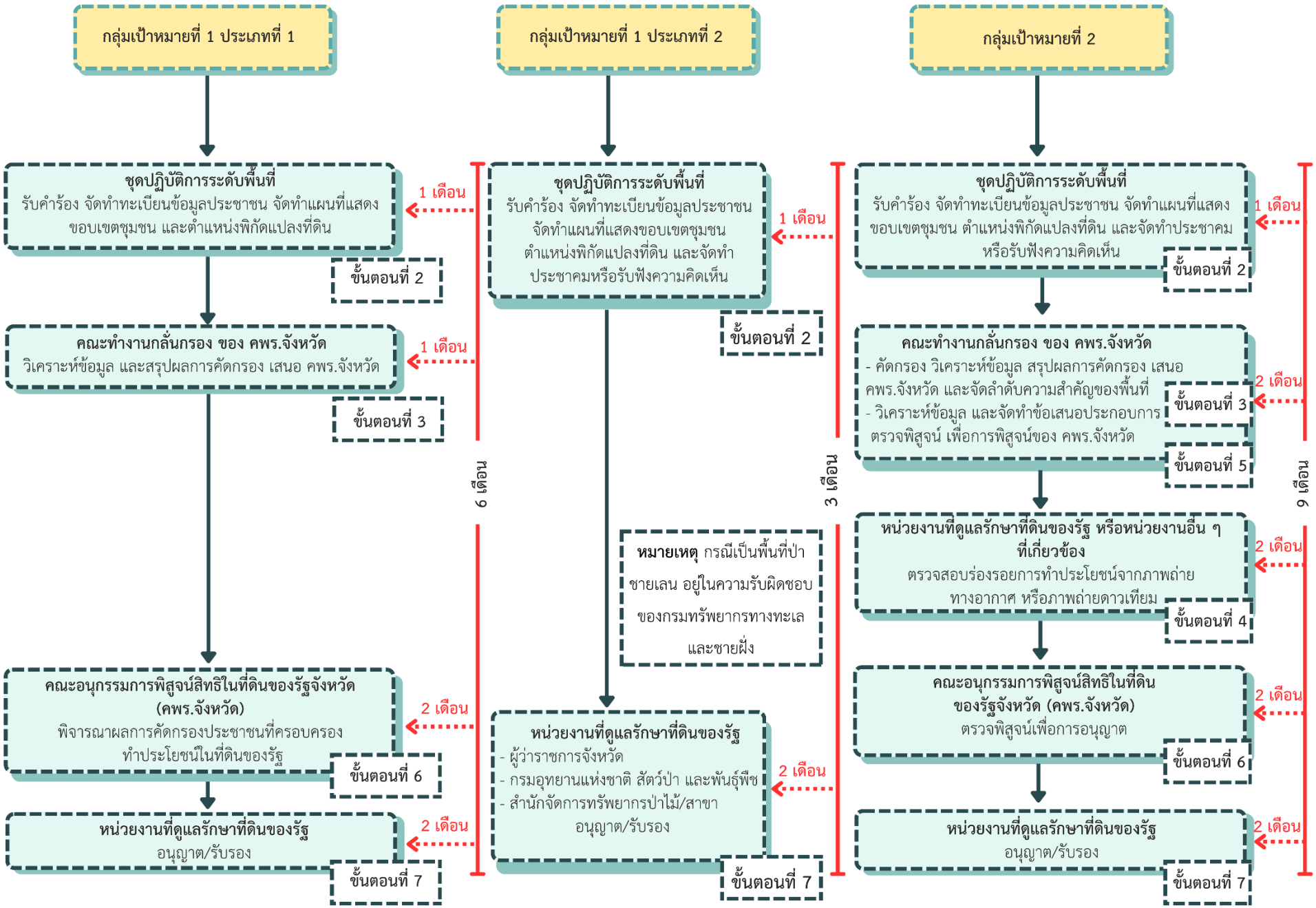
กลุ่มเป้าหมายที่ 1 ประเภทที่ 1
ชุดปฏิบัติการระดับพื้นที่
รับคำร้อง จัดทำทะเบียนข้อมูลประชาชน จัดทำแผนที่แสดงขอบเขตชุมชน และตำแหน่งพิกัดแปลงที่ดิน
ขั้นตอนที่ 2
1 เดือน
คณะทำงานกลั่นกรอง ของ คพร.จังหวัด
วิเคราะห์ข้อมูล และสรุปผลการคัดกรอง เสนอ คพร.จังหวัด
ขั้นตอนที่ 3
1 เดือน
6 เดือน
คณะอนุกรรมการพิสูจน์สิทธิในที่ดินของรัฐจังหวัด (คพร.จังหวัด)
พิจารณาผลการคัดกรองประชาชนที่ครอบครองทำประโยชน์ในที่ดินของรัฐ
ขั้นตอนที่ 6
2 เดือน
หน่วยงานที่ดูแลรักษาที่ดินของรัฐ
อนุญาต/รับรอง
ขั้นตอนที่ 7
2 เดือน
กลุ่มเป้าหมายที่ 1 ประเภทที่ 2
ชุดปฏิบัติการระดับพื้นที่
รับคำร้อง จัดทำทะเบียนข้อมูลประชาชน จัดทำแผนที่แสดงขอบเขตชุมชน ตำแหน่งพิกัดแปลงที่ดิน และจัดทำประชาคมหรือรับฟังความคิดเห็น
ขั้นตอนที่ 2
1 เดือน
หมายเหตุ กรณีเป็นพื้นที่ป่าชายเลน อยู่ในความรับผิดชอบของกรมทรัพยากรทางทะเลและชายฝั่ง
หน่วยงานที่ดูแลรักษาที่ดินของรัฐ
- ผู้ว่าราชการจังหวัด
- กรมอุทยานแห่งชาติ สัตว์ป่า และพันธุ์พืช
- สำนักจัดการทรัพยากรป่าไม้/สาขา
อนุญาต/รับรอง
ขั้นตอนที่ 7
2 เดือน
3 เดือน
กลุ่มเป้าหมายที่ 2
ชุดปฏิบัติการระดับพื้นที่
รับคำร้อง จัดทำทะเบียนข้อมูลประชาชน จัดทำแผนที่แสดงขอบเขตชุมชน ตำแหน่งพิกัดแปลงที่ดิน และจัดทำประชาคมหรือรับฟังความคิดเห็น
ขั้นตอนที่ 2
1 เดือน
คณะทำงานกลั่นกรอง ของ คพร.จังหวัด
- คัดกรอง วิเคราะห์ข้อมูล สรุปผลการคัดกรอง เสนอ คพร.จังหวัด และจัดลำดับความสำคัญของพื้นที่
- วิเคราะห์ข้อมูล และจัดทำข้อเสนอประกอบการตรวจพิสูจน์ เพื่อการพิสูจน์ของ คพร.จังหวัด
ขั้นตอนที่ 3
ขั้นตอนที่ 5
2 เดือน
หน่วยงานที่ดูแลรักษาที่ดินของรัฐ หรือหน่วยงานอื่น ๆ ที่เกี่ยวข้อง
ตรวจสอบร่องรอยการทำประโยชน์จากภาพถ่ายทางอากาศ หรือภาพถ่ายดาวเทียม
ขั้นตอนที่ 4
2 เดือน
คณะอนุกรรมการพิสูจน์สิทธิในที่ดินของรัฐจังหวัด (คพร.จังหวัด)
ตรวจพิสูจน์เพื่อการอนุญาต
ขั้นตอนที่ 6
2 เดือน
หน่วยงานที่ดูแลรักษาที่ดินของรัฐ
อนุญาต/รับรอง
ขั้นตอนที่ 7
2 เดือน
9 เดือน

มาตรการของคณะกรรมการนโยบายที่ดินแห่งชาติ
เรื่อง การตรวจพิสูจน์เพื่อการอนุญาตให้ประชาชนเข้าถึงสาธารณูปโภคไฟฟ้า ประปา
ตามมติคณะรัฐมนตรี เมื่อวันที่ 8 ตุลาคม 2567

เพื่อเป็นการเสริมสร้างความร่วมมือในการช่วยเหลือประชาชนที่อยู่อาศัยในเขตที่ดินของรัฐให้เข้าถึงสาธารณูปโภคขั้นพื้นฐาน ไฟฟ้า ประปา อาศัยอำนาจตามความในมาตรา 10 (1) (5) และ (7) แห่งพระราชบัญญัติคณะกรรมการนโยบายที่ดินแห่งชาติ พ.ศ. 2562 คณะกรรมการนโยบายที่ดินแห่งชาติ (คทช.) จึงได้วาง มาตรการ เรื่อง การตรวจพิสูจน์เพื่อการอนุญาตให้ประชาชนเข้าถึงสาธารณูปโภคไฟฟ้า ประปา ตามมติคณะรัฐมนตรี เมื่อวันที่ 8 ตุลาคม 2567 แบ่งตามกลุ่มเป้าหมายไว้ดังต่อไปนี้

กลุ่มเป้าหมายที่ 1 ประเภทที่ 1 : ประชาชนที่อยู่ระหว่างการพิสูจน์สิทธิของคณะอนุกรรมการพิสูจน์สิทธิในที่ดินของรัฐจังหวัด (คพร.จังหวัด) ก่อนวันที่ 9 มกราคม 2567 ให้ดำเนินการ ดังนี้

(1) ชุดปฏิบัติการสำรวจตรวจสอบและจัดทำข้อมูลเพื่อให้ความช่วยเหลือประชาชนที่อยู่อาศัยในเขตที่ดินของรัฐ ให้เข้าถึงสาธารณูปโภคไฟฟ้า ประปา ระดับพื้นที่ จัดทำข้อมูล ข้อเท็จจริง

- รับคำร้องแจ้งความต้องการตรวจพิสูจน์เพื่อการอนุญาตฯ ตามแบบฟอร์ม สส. 01
- จัดทำทะเบียนข้อมูลประชาชนที่ขอตรวจพิสูจน์เพื่อการอนุญาตฯ และสำรวจข้อมูลการครอบครองที่ดิน และข้อมูลชุมชน
- จัดทำแผนที่แสดงขอบเขตชุมชน และตำแหน่งพิกัดแปลงที่ดิน (สำหรับการอยู่อาศัย/สถานประกอบการ/ร้านค้า) ตามแบบฟอร์ม สส. 02

(2) คณะทำงานกลั่นกรอง แต่งตั้งโดย คพร.จังหวัด วิเคราะห์ข้อมูล ตาม (1) และสรุปผลการคัดกรอง เสนอ คพร.จังหวัด

(3) คพร.จังหวัด พิจารณาผลการคัดกรองประชาชนที่ครอบครองทำประโยชน์ในที่ดินของรัฐที่อยู่ระหว่างการพิสูจน์สิทธิในที่ดิน

(4) หน่วยงานที่ดูแลรักษาที่ดินของรัฐ ดำเนินการตามกฎหมายและระเบียบที่เกี่ยวข้องเพื่อการอนุญาต/การรับรองให้ประชาชนเข้าถึงสาธารณูปโภคไฟฟ้า ประปา

กลุ่มเป้าหมายที่ 1 ประเภทที่ 2 : ประชาชนที่ครอบครองทำประโยชน์ในที่ดินของรัฐตามมติคณะรัฐมนตรี เมื่อวันที่ 26 พฤศจิกายน 2561 ให้ดำเนินการ ดังนี้

(1) ชุดปฏิบัติการสำรวจตรวจสอบและจัดทำข้อมูลเพื่อให้ความช่วยเหลือประชาชนที่อยู่อาศัยในเขตที่ดินของรัฐ ให้เข้าถึงสาธารณูปโภคไฟฟ้า ประปา ระดับพื้นที่ จัดทำข้อมูล ข้อเท็จจริง

- รับคำร้องแจ้งความต้องการตรวจพิสูจน์เพื่อการอนุญาตฯ ตามแบบฟอร์ม สส. 01
- จัดทำทะเบียนข้อมูลประชาชนที่ขอตรวจพิสูจน์เพื่อการอนุญาตฯ และสำรวจข้อมูลการครอบครองที่ดิน และข้อมูลชุมชน
- จัดทำแผนที่แสดงขอบเขตชุมชน และตำแหน่งพิกัดแปลงที่ดิน (สำหรับการอยู่อาศัย/สถานประกอบการ/ร้านค้า) ตามแบบฟอร์ม สส. 02
- จัดทำประชาคมหรือรับฟังความคิดเห็นในประเด็นที่เกี่ยวข้อง

(2) หน่วยงานที่ดูแลรักษาที่ดินของรัฐ ได้แก่ กรมป่าไม้ กรมอุทยานแห่งชาติ สัตว์ป่า และพันธุ์พืช หรือหน่วยงานที่เกี่ยวข้อง รวมถึงผู้รับมอบอำนาจ ดำเนินการตามกฎหมายและระเบียบที่เกี่ยวข้องเพื่อการอนุญาต/การรับรองให้ประชาชนเข้าถึงสาธารณูปโภคไฟฟ้า ประปา

กลุ่มเป้าหมายที่ 2 : ประชาชนที่ครอบครองทำประโยชน์ในที่ดินของรัฐประเภทอื่น ๆ นอกเหนือจากกลุ่มเป้าหมายที่ 1 ให้ดำเนินการ ดังนี้

(1) ชุดปฏิบัติการสำรวจตรวจสอบและจัดทำข้อมูลเพื่อให้ความช่วยเหลือประชาชนที่อยู่อาศัยในเขตที่ดินของรัฐ ให้เข้าถึงสาธารณูปโภคไฟฟ้า ประปา ระดับพื้นที่ จัดทำข้อมูล ข้อเท็จจริง

- รับคำร้องแจ้งความต้องการตรวจพิสูจน์เพื่อการอนุญาตฯ ตามแบบฟอร์ม สส. 01
- จัดทำทะเบียนข้อมูลประชาชนที่ขอตรวจพิสูจน์เพื่อการอนุญาตฯ และสำรวจข้อมูลการครอบครองที่ดิน และข้อมูลชุมชน
- จัดทำแผนที่แสดงขอบเขตชุมชน และตำแหน่งพิกัดแปลงที่ดิน (สำหรับการอยู่อาศัย/สถานประกอบการ/ร้านค้า) ตามแบบฟอร์ม สส. 02
- จัดทำประชาคมหรือรับฟังความคิดเห็นในประเด็นที่เกี่ยวข้อง

(2) คณะทำงานกลั่นกรอง แต่งตั้งโดย คพร.จังหวัด

- คัดกรองข้อมูล ตามข้อ (1)
- จัดลำดับความสำคัญของพื้นที่
- วิเคราะห์ข้อมูล และสรุปผลการคัดกรอง เสนอ คพร.จังหวัด

(3) หน่วยงานที่ดูแลรักษาที่ดินของรัฐ หรือหน่วยงานอื่น ๆ ที่เกี่ยวข้อง ตรวจสอบร่องรอยการทำประโยชน์จากภาพถ่ายทางอากาศ หรือภาพถ่ายดาวเทียม

- จัดทำแผนที่การใช้ประโยชน์ที่ดิน และร่องรอย จากภาพถ่ายทางอากาศ หรือภาพถ่ายดาวเทียม ปีที่เกี่ยวข้อง
- จัดทำแผนการจัดการพื้นที่ของรัฐ เพื่อให้ประชาชนเข้าถึงสาธารณูปโภคไฟฟ้า ประปา

(4) คณะทำงานกลั่นกรอง แต่งตั้งโดย คพร.จังหวัด วิเคราะห์ข้อมูล ตาม (2) และ (3) และจัดทำข้อเสนอประกอบการตรวจพิสูจน์เพื่อการอนุญาตให้ประชาชนเข้าถึงสาธารณูปโภคไฟฟ้า ประปา

(5) คพร.จังหวัด ตรวจพิสูจน์เพื่อการอนุญาตให้ประชาชนเข้าถึงสาธารณูปโภคไฟฟ้า ประปา

- ตรวจพิสูจน์เพื่อการอนุญาตให้ประชาชนเข้าถึงสาธารณูปโภคไฟฟ้า ประปา โดยวิเคราะห์ข้อมูลจากพยานหลักฐานตามข้อ (1) (2) (3) และ (4) และมีมติเห็นสมควร/ไม่เห็นสมควรในการอนุญาตให้ประชาชนเข้าถึงสาธารณูปโภคไฟฟ้า ประปา
- แจ้งผลการตรวจพิสูจน์เพื่อการอนุญาตให้ประชาชนเข้าถึงสาธารณูปโภคไฟฟ้า ประปา ประกอบด้วย รายงานผลการตรวจสอบ พร้อมแผนที่ ให้ประชาชน คณะทำงานกลั่นกรอง แต่งตั้งโดย คพร.จังหวัด และหน่วยงานที่ดูแลรักษาที่ดินของรัฐ รวมทั้งรายงานคณะทำงานขับเคลื่อนการให้ความช่วยเหลือประชาชนที่อยู่อาศัยในเขตที่ดินของรัฐฯ และสำนักงานคณะกรรมการนโยบายที่ดินแห่งชาติ (สคทช.)

(6) หน่วยงานที่ดูแลรักษาที่ดินของรัฐ ดำเนินการตามกฎหมายและระเบียบที่เกี่ยวข้องเพื่อการอนุญาต/การรับรองให้ประชาชนเข้าถึงสาธารณูปโภคไฟฟ้า ประปา

<u>หมายเหตุ</u> มาตรการนี้เป็นไปตามมติคณะกรรมการนโยบายที่ดินแห่งชาติ ในคราวประชุมครั้งที่ 3/2567 เมื่อวันที่ 24 ธันวาคม 2567

คำอธิบายประกอบมาตรการของ คทช.
เรื่อง การตรวจพิสูจน์เพื่อการอนุญาตให้ประชาชนเข้าถึงสาธารณูปโภคไฟฟ้า ประปา
ตามมติคณะรัฐมนตรี เมื่อวันที่ 8 ตุลาคม 2567

การดำเนินการตามกระบวนการตรวจพิสูจน์เพื่อการอนุญาตให้ประชาชนเข้าถึงสาธารณูปโภคไฟฟ้า ประปา เป็นการอนุญาต/การรับรองให้เข้าถึงสาธารณูปโภคไฟฟ้า ประปา ตามมติคณะรัฐมนตรี เมื่อวันที่ 8 ตุลาคม 2567 เท่านั้น ไม่ก่อให้เกิดสิทธิในที่ดินของรัฐประการอื่น

โดยมีคำอธิบายประกอบมาตรการ ดังนี้

1. **การรับเรื่องไว้พิจารณา และจัดทำทะเบียนข้อมูลประชาชน** รับคำร้องโดยยื่นแบบฟอร์มการสำรวจข้อมูลรายบุคคล เพื่อแจ้งความต้องการตรวจพิสูจน์เพื่อการอนุญาตในการเข้าถึงสาธารณูปโภคไฟฟ้า ประปา ตามมติคณะรัฐมนตรี ตามแบบฟอร์ม สส. 01 พร้อมตรวจสอบเอกสารเบื้องต้น เช่น บัตรประชาชน ทะเบียนบ้าน และข้อมูลการครอบครองที่ดิน และจัดทำทะเบียนข้อมูลประชาชนที่ขอตรวจพิสูจน์เพื่ออนุญาตฯ รวมทั้งสำรวจข้อมูลการครอบครองที่ดิน และขอบเขตที่ดิน ข้อมูลชุมชน พร้อมทั้งจัดทำแผนที่แสดงขอบเขตชุมชน และตำแหน่งพิกัดแปลงที่ดิน (สำหรับที่อยู่อาศัย/สถานประกอบกิจการ/ร้านค้า) ตามแบบฟอร์ม สส. 02 ตลอดจนจัดทำประชาคมหรือรับฟังความคิดเห็น โดยชุดปฏิบัติการระดับพื้นที่
2. **คัดกรองข้อมูล และจัดลำดับความสำคัญของพื้นที่** รวมทั้งวิเคราะห์ข้อมูล และสรุปผลการคัดกรองเสนอ คพร.จังหวัด
3. **ตรวจสอบร่องรอยการทำประโยชน์จากภาพถ่ายทางอากาศ หรือภาพถ่ายดาวเทียม** โดยจัดทำแผนที่การใช้ประโยชน์ที่ดิน และร่องรอยจากภาพถ่ายทางอากาศ หรือภาพถ่ายดาวเทียม ปีที่เกี่ยวข้อง รวมทั้งจัดทำแผนการจัดการพื้นที่ของรัฐ เพื่อให้ประชาชนเข้าถึงสาธารณูปโภคไฟฟ้า ประปา โดยแยกประเภทผู้ที่ควรได้รับการอนุญาต และผู้ที่ไม่ควรได้รับการอนุญาต โดยหน่วยงานที่ดูแลรักษาที่ดินของรัฐ ร่วมกับ สคทช. กรมแผนที่ทหาร และกรมการปกครอง ร่วมดำเนินการ
4. **วิเคราะห์ข้อมูล** ตามขั้นตอน ข้อ 2 และ 3 เพื่อจัดทำข้อเสนอประกอบการพิจารณาตรวจพิสูจน์เพื่อการอนุญาตให้ประชาชนเข้าถึงสาธารณูปโภคไฟฟ้า ประปา โดยคณะทำงานกลั่นกรอง ซึ่งแต่งตั้งโดย คพร.จังหวัด
5. **ตรวจพิสูจน์เพื่อการอนุญาตให้ประชาชนเข้าถึงสาธารณูปโภคไฟฟ้า ประปา** ดำเนินการโดย คพร.จังหวัด
6. **การอนุญาต/การรับรองในการเข้าถึงสาธารณูปโภคไฟฟ้า ประปา โดยหน่วยงานที่ดูแลรักษาที่ดินของรัฐ**

กลุ่มเป้าหมายที่ 1 ประเภทที่ 1 และกลุ่มเป้าหมายที่ 2 : เมื่อหน่วยงานที่ดูแลรักษาที่ดินของรัฐได้รับแจ้งมติของ คพร.จังหวัด ให้พิจารณาอนุญาต/รับรองและจัดส่งผลการพิจารณาให้การไฟฟ้าส่วนภูมิภาค และการประปาส่วนภูมิภาค เพื่อดำเนินการตามกฎหมาย และระเบียบในส่วนที่เกี่ยวข้อง และแจ้ง สคทช. เพื่อรายงาน คทช. และคณะรัฐมนตรี ต่อไป

กลุ่มเป้าหมายที่ 1 ประเภทที่ 2 : ให้หน่วยงานที่ดูแลรักษาที่ดินของรัฐพิจารณาอนุญาต/รับรอง และจัดส่งผลการพิจารณาให้การไฟฟ้าส่วนภูมิภาค และการประปาส่วนภูมิภาค เพื่อดำเนินการตามกฎหมาย และระเบียบในส่วนที่เกี่ยวข้อง และแจ้ง สคทช. เพื่อรายงาน คทช. และคณะรัฐมนตรี ต่อไป

หมายเหตุ : การออกเอกสารการอนุญาต/การรับรองเพื่อให้ประชาชนเข้าถึงสาธารณูปโภคขั้นพื้นฐานไฟฟ้า ประปา ให้หน่วยงานที่ดูแลรักษาที่ดินของรัฐ ระบุให้ชัดเจนว่า การอนุญาต/การรับรองดังกล่าว เป็นการอนุญาต/การรับรองให้เข้าถึงสาธารณูปโภคไฟฟ้า ประปา เท่านั้น ไม่ก่อให้เกิดสิทธิในที่ดินของรัฐประการอื่น

ขั้นตอนการยื่นขอไฟฟ้า ประปา

ขั้นตอนการยื่นขอไฟฟ้า ประปา

<u>กลุ่มเป้าหมายที่ 1 ประเภทที่ 1</u>

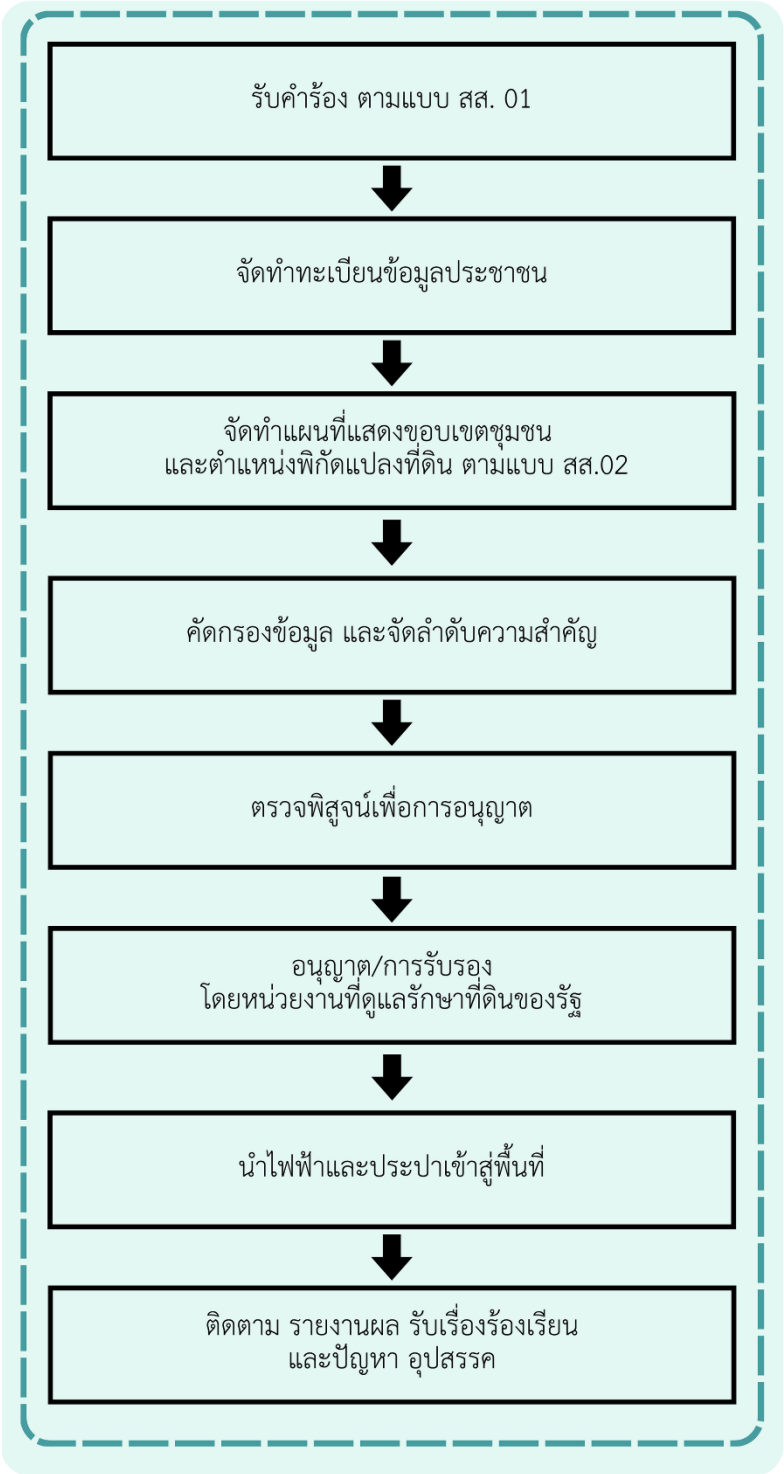

ขั้นตอนการยื่นขอไฟฟ้า ประปา (ต่อ)

<u>กลุ่มเป้าหมายที่ 1 ประเภทที่ 2</u>

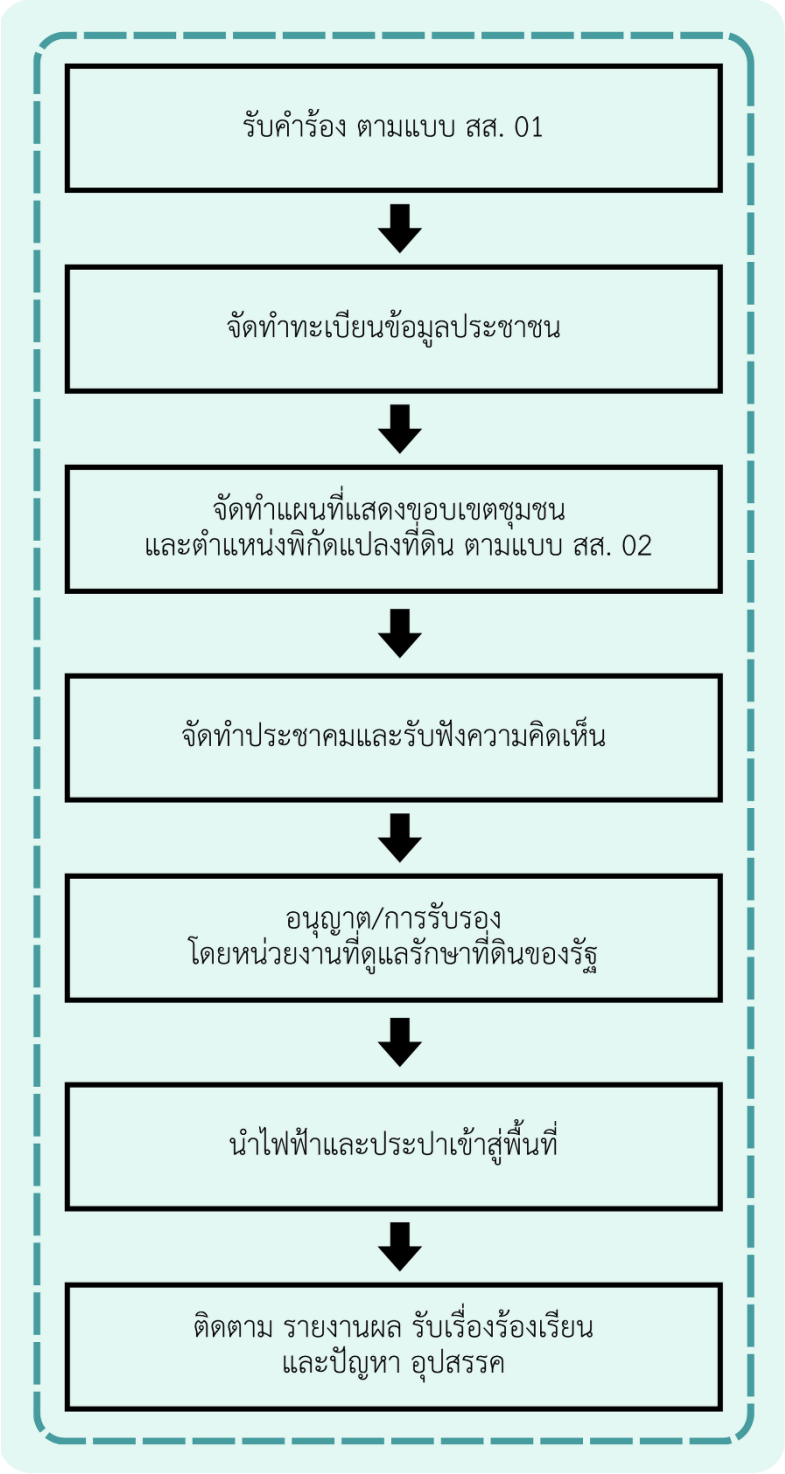

ขั้นตอนการยื่นขอไฟฟ้า ประปา (ต่อ)

<u>กลุ่มเป้าหมายที่ 2</u>

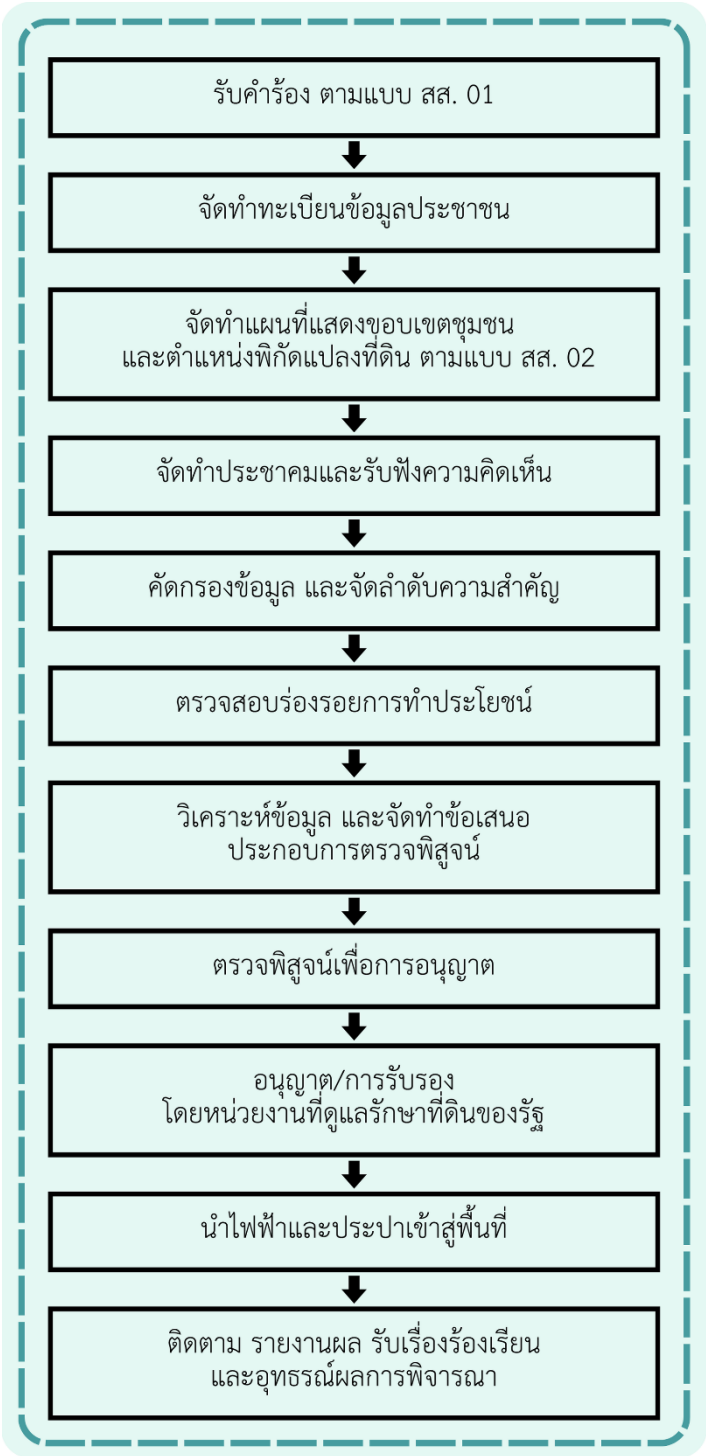

กลไกการขับเคลื่อนการดำเนินงาน

กลไกการขับเคลื่อนการดำเนินงาน

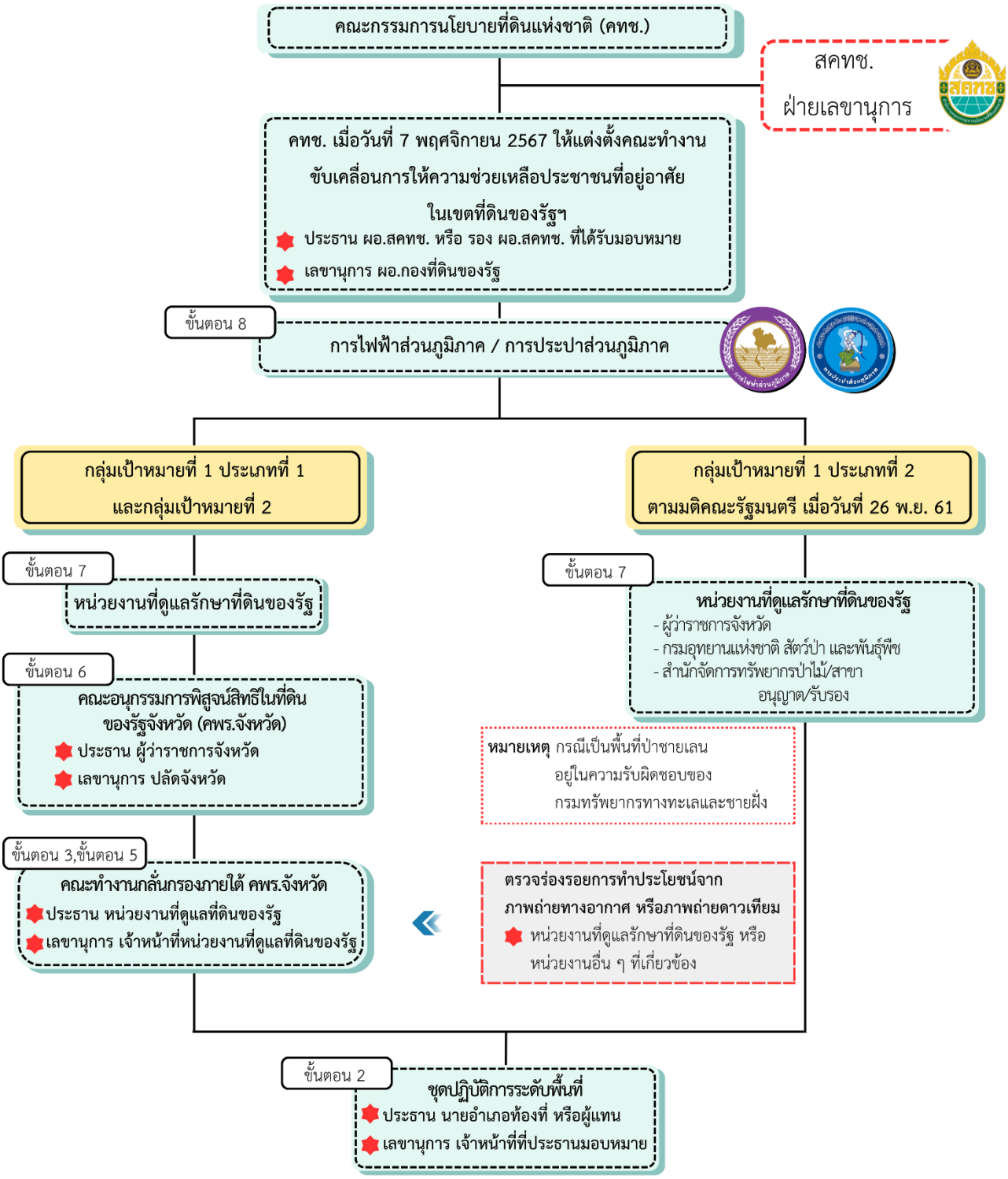

ภาคผนวก

ตัวอย่าง
แบบฟอร์มการสำรวจข้อมูลรายบุคคลเพื่อแจ้งความต้องการขอตรวจพิสูจน์เพื่อการอนุญาตในการเข้าถึงสาธารณูปโภคไฟฟ้า ประปา ตามมติคณะรัฐมนตรี เมื่อวันที่ 8 ตุลาคม 2567 (แบบ สส. 01)



แบบ สส. ๐๑

แบบฟอร์มการสำรวจข้อมูลรายบุคคล
เพื่อแจ้งความต้องการตรวจพิสูจน์เพื่อการอนุญาตในการเข้าถึงสาธารณูปโภคไฟฟ้า ประปา
ตามมติคณะรัฐมนตรี เมื่อวันที่ ๘ ตุลาคม ๒๕๖๗

แบบฟอร์มนี้เป็นการสำรวจข้อมูลเพื่อให้เข้าถึงสาธารณูปโภคไฟฟ้า ประปา ไม่ก่อให้เกิดสิทธิในที่ดิน หรือสิทธิในทางกฎหมายอื่น

แบบฟอร์มนี้เป็นการสำรวจข้อมูลเพื่อให้เข้าถึงสาธารณูปโภคไฟฟ้า ประปา ไม่ก่อให้เกิดสิทธิในที่ดิน หรือสิทธิในทางกฎหมายอื่น

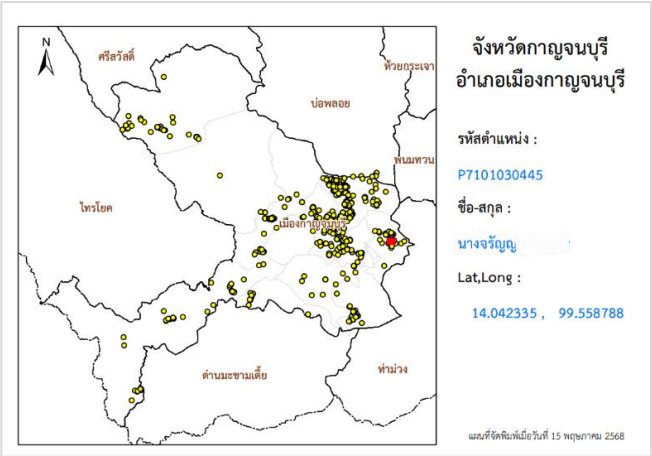

แบบ สส. 01

แบบฟอร์มการสำรวจข้อมูลรายบุคคล **ลำดับ.....**
เพื่อแจ้งความต้องการตรวจพิสูจน์เพื่อการอนุญาตในการเข้าถึงสาธารณูปโภคไฟฟ้า ประปา
ตามมติคณะรัฐมนตรี เมื่อวันที่ 8 ตุลาคม 2567

หมู่บ้าน..... หมู่ที่..... ตำบล..... อำเภอ..... จังหวัด.....

ณ วันที่ ..... เดือน ..... พ.ศ. .....

รหัสตำแหน่งหลังคาเรือน XXX123456780001 **พิกัดหลังคาเรือน X : ..... , Y : .....**

แบบฟอร์มนี้เป็นการสำรวจข้อมูลเพื่อให้เข้าถึงสาธารณูปโภคไฟฟ้า ประปา ไม่ก่อให้เกิดสิทธิในที่ดิน หรือสิทธิในทางกฎหมายอื่น

ส่วนที่ 1: ข้อมูลพื้นฐาน

1. ชื่อ-สกุล: (นาย/นาง/นางสาว).....
2. อายุ ..... ปี
3. เลขบัตรประชาชน: ☐-☐☐☐☐-☐☐☐☐☐-☐☐-☐
4. วัน/เดือน/ปีเกิด: .....
5. เบอร์โทรศัพท์ติดต่อ: ☐☐ ☐☐☐☐ ☐☐☐☐
6. ประเภททะเบียนบ้านที่อยู่ปัจจุบันที่ขอไฟฟ้า ประปา
   ☐ ทะเบียนบ้านถาวร ☐ ทะเบียนบ้านชั่วคราว ☐ อื่นๆ (ระบุ) .....
7. ที่อยู่ปัจจุบันที่ขอไฟฟ้า ประปา (สำหรับการอยู่อาศัย / สถานประกอบการ / ร้านค้า):
   บ้านเลขที่ ..... ชื่อหมู่บ้าน .....หมู่ที่ ..... ตำบล ..... อำเภอ ..... จังหวัด .....
8. ที่อยู่ตามทะเบียนราษฎร์ (ทะเบียนบ้าน):
   ☐ ตรงตามที่อยู่ปัจจุบัน
   ☐ ไม่ตรงตามที่อยู่ตามปัจจุบัน โปรดระบุบ้านเลขที่ ..... ชื่อหมู่บ้าน .....หมู่ที่ .....
   ตำบล ..... อำเภอ ..... จังหวัด .....
9. อาชีพหลัก:
   ☐ เกษตรกร ☐ ค้าขาย ☐ รับจ้างทั่วไป
   ☐ อื่นๆ (ระบุ) .....
10. รายได้ .....ต่อปี
11. ที่มาของรายได้ ☐ รายได้จากภาคการเกษตร ☐ รายได้นอกภาคการเกษตร
12. จำนวนสมาชิกคนในครัวเรือน ..... คน โปรดระบุ ชาย ..... คน หญิง ..... คน

ส่วนที่ 2: ข้อมูลพื้นที่และการอยู่อาศัย

1. สถานะของที่อยู่อาศัย:
   ☐ ที่อยู่อาศัยอยู่ในเขตที่ดินของรัฐ ให้ระบุประเภท:
   ☐ (1) พื้นที่ที่ราชพัสดุ
   ☐ (2) พื้นที่ป่าสงวนแห่งชาติ (ระบุชื่อ) .....
   ☐ (3) พื้นที่อุทยานแห่งชาติ (ระบุชื่อ) .....
   ☐ (4) พื้นที่เขตรักษาพันธุ์สัตว์ป่า (ระบุชื่อ) .....
   ☐ (5) พื้นที่เขตห้ามล่าสัตว์ป่า (ระบุชื่อ) .....
   ☐ (6) พื้นที่ป่าถาวร (ระบุชื่อ) .....
   ☐ (7) พื้นที่ป่าชุมชน (ระบุชื่อ) .....
   ☐ (8) พื้นที่ป่าชายเลน (ระบุชื่อ) .....
   ☐ (9) พื้นที่ ส.ป.ก.
   ☐ (10) พื้นที่ที่สาธารณประโยชน์ (ระบุชื่อ) .....
   ☐ (11) พื้นที่นิคมสหกรณ์ (ระบุชื่อ) .....
   ☐ (12) พื้นที่นิคมสร้างตนเอง (ระบุชื่อ) .....
   ☐ (13) อื่นๆ (ระบุ) .....

2. ลักษณะ...

2. ลักษณะที่อยู่อาศัย:
   ☐ บ้านเดี่ยว ☐ บ้านเช่า ☐ สถานประกอบการ/ร้านค้า
   ☐ ที่อยู่อาศัยชั่วคราว
   ☐ อื่นๆ (ระบุ) .....
3. ขนาดพื้นที่ที่อยู่อาศัย:
   ☐ ต่ำกว่า 1 ไร่ ☐ 1-5 ไร่ ☐ มากกว่า 5 ไร่
4. จำนวนพื้นที่ที่ถือครอง ..... แปลง คิดเป็นเนื้อที่ .....ไร่ .....งาน .....ตารางวา
5. หลักฐานการแสดงสิทธิในที่ดินที่มี:
   ☐ มี ให้ระบุประเภท:
      ☐ แบบ ส.ค.1 ☐ ใบจอง ☐ ใบเหยียบย่ำ
      ☐ ส.ป.ก. 4-01 ☐ สัญญาเช่าธนารักษ์ ☐ สมุดประจำตัว คทช.
      ☐ อื่นๆ (ระบุ) .....
   ☐ ไม่มี
6. อยู่ในกระบวนการพิสูจน์สิทธิของคณะอนุกรรมการพิสูจน์สิทธิในที่ดินของรัฐจังหวัดหรือไม่
   ☐ ไม่อยู่ในกระบวนการพิสูจน์สิทธิ
   ☐ อยู่ในกระบวนการพิสูจน์สิทธิ
      ชื่อ-สกุล ผู้ยื่นคำขอพิสูจน์สิทธิ .....
      วันที่ยื่นคำขอพิสูจน์สิทธิ .....

ส่วนที่ 3: ความต้องการไฟฟ้า

1. การใช้ไฟฟ้าในปัจจุบัน <u>เฉพาะสำหรับการอยู่อาศัย / สถานประกอบกิจการ / ร้านค้า :</u>
   ☐ มีไฟฟ้าใช้ (☐ เพียงพอ ☐ ไม่เพียงพอ)
      ถ้ามี โปรดระบุประเภทไฟฟ้าที่มีใช้ ☐ พลังงานทดแทน โซล่าร์เซลล์ ☐ มิเตอร์ไฟชั่วคราว ☐ มิเตอร์ไฟเกษตร
      ☐ อื่นๆ (ระบุ) .....
   ☐ ไม่มี
2. ปริมาณการใช้ไฟฟ้าโดยประมาณ (หากสามารถตอบได้ กรณีที่ตอบไม่ได้ให้ข้ามไป ข้อ 3.):
   ☐ ต่ำกว่า 5 หน่วยต่อเดือน
   ☐ 5-15 หน่วยต่อเดือน
   ☐ มากกว่า 15 หน่วยต่อเดือน
3. ความต้องการไฟฟ้าเพิ่มเติม <u>เฉพาะสำหรับการอยู่อาศัย / สถานประกอบกิจการ / ร้านค้า</u>:
   ☐ ต้องการ
   ☐ ไม่ต้องการ

ส่วนที่ 4: ความต้องการน้ำประปา

1. การใช้น้ำประปาในปัจจุบัน <u>เฉพาะสำหรับการอยู่อาศัย / สถานประกอบกิจการ / ร้านค้า</u>:
   ☐ มีน้ำประปาใช้ (☐ เพียงพอ ☐ ไม่เพียงพอ)
      ถ้ามี โปรดระบุประเภทน้ำประปาที่มีใช้ ☐ ประปาองค์การบริหารส่วนตำบล ☐ ประปาภูเขา
      ☐ ประปาหมู่บ้าน ☐ อื่นๆ (ระบุ) .....
   ☐ ไม่มี
2. แหล่งน้ำปัจจุบัน:
   ☐ บ่อน้ำผิวดิน
   ☐ บ่อน้ำใต้ดิน (บ่อบาดาล)
   ☐ อื่นๆ (ระบุ) .....
3. ความต้องการน้ำประปาเพิ่มเติม <u>เฉพาะสำหรับการอยู่อาศัย / สถานประกอบกิจการ / ร้านค้า</u>:
   ☐ ต้องการ ☐ ไม่ต้องการ

ส่วนที่ 5 ...

ส่วนที่ 5: เอกสารประกอบการยื่นแบบฟอร์มการสำรวจข้อมูล

☐ สำเนาบัตรประชาชน พร้อมลงลายมือชื่อรับรองสำเนาถูกต้อง
☐ สำเนาทะเบียนบ้าน พร้อมลงลายมือชื่อรับรองสำเนาถูกต้อง
☐ สำเนาหลักฐานการครอบครองที่ดิน พร้อมลงลายมือชื่อรับรองสำเนาถูกต้อง
☐ อื่น ๆ (ถ้ามี) โปรดระบุ.....

ส่วนที่ 6: การรับรองข้อมูล และการแสดงความยินยอมเก็บรวบรวม ใช้ หรือเปิดเผยข้อมูลส่วนบุคคล

1. ข้าพเจ้าขอรับรองว่า ข้อมูลข้างต้นเป็นความจริงทุกประการ หากตรวจสอบพบว่ามีข้อมูลเท็จ ข้าพเจ้ายินดีรับผิดชอบต่อความเสียหายที่เกิดขึ้น

2. ข้าพเจ้า ☐ "ให้" ความยินยอม ☐ "ไม่ให้" ความยินยอม

ในการให้ผู้ปกครองท้องที่ หรือองค์การบริหารส่วนตำบล หรือเทศบาล เก็บรวบรวม ใช้ หรือเปิดเผยข้อมูลส่วนบุคคลของข้าพเจ้า ซึ่งมีวัตถุประสงค์เพื่อประโยชน์ต่อกระบวนการตรวจพิสูจน์เพื่อการอนุญาตให้ประชาชนเข้าถึงสาธารณูปโภคไฟฟ้า ประปา ตามมติคณะรัฐมนตรี ในการตรวจสอบและยืนยันตัวบุคคล เช่น ข้อมูลพื้นฐาน ข้อมูลพื้นที่และการอยู่อาศัย เป็นต้น โดยจะจัดเก็บข้อมูลดังกล่าวไว้ตลอดอายุของการตรวจพิสูจน์เพื่อการอนุญาตในการเข้าถึงสาธารณูปโภคไฟฟ้า ประปา

ข้าพเจ้าทราบว่าข้าพเจ้าสามารถถอนความยินยอมนี้เสียเมื่อใดก็ได้ เว้นแต่ในกรณีมีข้อจำกัดสิทธิตามกฎหมาย ทั้งนี้ การถอนความยินยอมดังกล่าว ไม่มีผลกระทบต่อการเก็บรวบรวม ใช้ หรือเปิดเผยข้อมูลส่วนบุคคลที่ได้ดำเนินการเสร็จสิ้นไปแล้วก่อนการถอนความยินยอม

ข้าพเจ้าให้ความยินยอมหรือปฏิเสธไม่ให้ความยินยอมในเอกสารนี้ด้วยความสมัครใจ ปราศจากการบังคับหรือชักจูง

ลายมือชื่อ.....เจ้าของข้อมูล (.....) วันที่:	ลายมือชื่อ.....เจ้าหน้าที่ผู้รับคำขอ (.....) ตำแหน่ง..... วันที่: .....
ลายมือชื่อ.....เจ้าหน้าที่ผู้รับรองข้อมูล (.....) ตำแหน่ง..... ผู้ปกครองท้องที่ วันที่:	

แบบฟอร์มนี้เป็นการสำรวจข้อมูลเพื่อให้เข้าถึงสาธารณูปโภคไฟฟ้า ประปา
ไม่ก่อให้เกิดสิทธิในที่ดิน หรือสิทธิในทางกฎหมายอื่น

พจนานุกรมข้อมูล (Data Dictionary)
ทะเบียนข้อมูลประชาชนที่แจ้งความต้องการตรวจพิสูจน์เพื่อการอนุญาตในการเข้าถึงสาธารณูปโภค ไฟฟ้า ประปา ตามมติคณะรัฐมนตรี เมื่อวันที่ 8 ตุลาคม

รายการ (ITEM)	คำอธิบาย (Description)
No	ลำดับ
P_No	รหัสตำแหน่งหลังคาเรือน XXX123456780001
X	พิกัดหลังคาเรือน X
Y	พิกัดหลังคาเรือน Y
Title Name	คำนำหน้าชื่อ
FName	ชื่อ
LName	นามสกุล
Age	อายุ
P_id	หมายเลขบัตรประชาชน
Date_bir	วัน/เดือน/ปี พ.ศ. เกิด
Tell	เบอร์โทร
Re_Type	ประเภทของทะเบียนบ้านที่ขอไฟฟ้า ประปา
Hou_No	บ้านเลขที่ที่ขอไฟฟ้า ประปา
Vil_Na	ชื่อหมู่บ้านที่ขอไฟฟ้า ประปา
Moo_No	หมู่ที่ที่ขอไฟฟ้า ประปา
Tam_Na	ตำบลที่ขอไฟฟ้า ประปา
Amp_Na	อำเภอที่ขอไฟฟ้า ประปา
Prov_Na	จังหวัดที่ขอไฟฟ้า ประปา
Re_House	ที่อยู่ตามทะเบียนบ้าน ตรง/ไม่ตรงตามที่อยู่ปัจจุบันที่ขอไฟฟ้า ประปา
Re_HouseNo	บ้านเลขที่ตามทะเบียนราษฎร์ (ทะเบียนบ้าน)
Re_Vil	ชื่อหมู่บ้านตามทะเบียนราษฎร์ (ทะเบียนบ้าน)
Re_MooNo	หมู่บ้านตามทะเบียนราษฎร์ (ทะเบียนบ้าน)
Re_Tam	ตำบลทะเบียนราษฎร์ (ทะเบียนบ้าน)

รายการ (ITEM)	คำอธิบาย (Description)
Re_Amp	อำเภอตามทะเบียนราษฎร์ (ทะเบียนบ้าน)
Re_Prov	จังหวัดตามทะเบียนราษฎร์ (ทะเบียนบ้าน)
Occup	อาชีพหลัก
Earn	รายได้ต่อปี
EarnSource	ที่มาของรายได้
Pop_All	จำนวนสมาชิกในครัวเรือนทั้งหมด
Pop_M	จำนวนสมาชิกเพศชาย
Pop_F	จำนวนสมาชิกเพศหญิง
Land_Status	ประเภทที่อยู่อาศัยในเขตที่ดินของรัฐ เช่น ป่าสงวนแห่งชาติ
Land_Sta_N	ที่อยู่สถานะของที่อยู่อาศัยระบุเพิ่มเติมจาก Land_Status เช่น ป่าเขาชาติเผือก
H_Style	ลักษณะที่อยู่อาศัย
H_Size	ขนาดพื้นที่ที่อยู่อาศัย
Pacel_Num	จำนวนแปลงที่ดินที่ถือครอง
Pacel_Rai	ขนาดพื้นที่ (ไร่)
Pacel_Ngan	ขนาดพื้นที่ (งาน)
Pacel_Wa	ขนาดพื้นที่ (ตารางวา)
Land_Cer	หลักฐานการแสดงสิทธิในที่ดินที่มี
Pro_Lan_R	อยู่/ไม่อยู่ ในกระบวนการพิสูจน์สิทธิ์
Pro_Lan_TitleName	คำนำหน้าชื่อผู้ขอยื่นพิสูจน์สิทธิ
Pro_Lan_FName	ชื่อผู้ขอยื่นพิสูจน์สิทธิ
Pro_Lan_LName	นามสกุลผู้ขอยื่นพิสูจน์สิทธิ
Pro_Lan_Date	วันที่ยื่นคำขอพิสูจน์สิทธิ
Elec_Use	การใช้ไฟฟ้าในปัจจุบัน มีไฟฟ้าใช้หรือไม่

รายการ (ITEM)	คำอธิบาย (Description)
Elec_Typ	ประเภทไฟฟ้าที่มีใช้
Elec_Enou	ความเพียงพอของการใช้ไฟฟ้า
Elec_Vol	ปริมาณการใช้ไฟฟ้า
Elec_Req	ความต้องการไฟฟ้าเพิ่มเติม
Water_Use	การใช้น้ำปัจจุบันมีการใช้น้ำหรือไม่
Water_Type	ประเภทน้ำประปาที่มีใช้
Water_Enou	ความเพียงพอของการใช้น้ำประปา
Water_Sour	แหล่งน้ำที่ใช้ในปัจจุบัน
Water_Req	ความต้องการน้ำประปาเพิ่มเติม
ID_Doc	สำเนาบัตรประชาชน
House_Doc	สำเนาทะเบียนบ้าน
Pacel_Doc	สำเนาหลักฐานการครอบครองที่ดิน
Otther_Doc	สำเนาเอกสารอื่น ๆ
Guarantee	การรับรองข้อมูล
Consent	การให้ความยินยอมใช้ข้อมูล
Date_Sur	วันที่สำรวจ

ตัวอย่าง
แบบฟอร์มแผนที่แสดงขอบเขตชุมชน และตำแหน่งพิกัดแปลงที่ดินที่ขอตรวจเพื่อการอนุญาตในการเข้าถึงสาธารณูปโภคไฟฟ้า ประปา ตามมติคณะรัฐมนตรี เมื่อวันที่ 8 ตุลาคม 2567 (แบบ สส. 02)

รหัสแผนที่ U710103002P162 แผนที่แสดงขอบเขตชุมชน และตำแหน่งพิกัดหลังคาเรือน

แบบ สส.02

ที่ขอตรวจพิสูจน์เพื่อการอนุญาตในการเข้าถึงสาธารณูปโภคไฟฟ้า ประปา
ตามมติคณะรัฐมนตรี เมื่อวันที่ 8 ตุลาคม 2567
บริเวณ หมู่ที่ 4 (บ้านวังสารภี)
ตำบลปากแพรก อำเภอเมืองกาญจนบุรี จังหวัดกาญจนบุรี

GISTDA BaseMap บันทึกภาพปี พ.ศ.2567

สัญลักษณ์
- พิกัดบ้าน
- พิกัดบ้านของหมู่บ้านใกล้เคียง
- ขอบเขตชุมชน
- ขอบเขตชุมชนใกล้เคียง

ลายมือชื่อ.....ผู้สำรวจข้อมูล
(.....)
ตำแหน่ง.....

ลายมือชื่อ.....ผู้ปกครองท้องที่
(.....)
ตำแหน่ง.....
วันที่.....

ตัวอย่าง

แผนที่การใช้ประโยชน์ที่ดิน และร่องรอย จากภาพถ่ายทางอากาศ ปี พ.ศ. 2545 และภาพถ่ายจากดาวเทียม พ.ศ. 2557 และ พ.ศ. 2567

บ้านอีต่อง หมู่ที่ 1 ตำบลปิล๊อก อำเภอทองผาภูมิ จังหวัดกาญจนบุรี

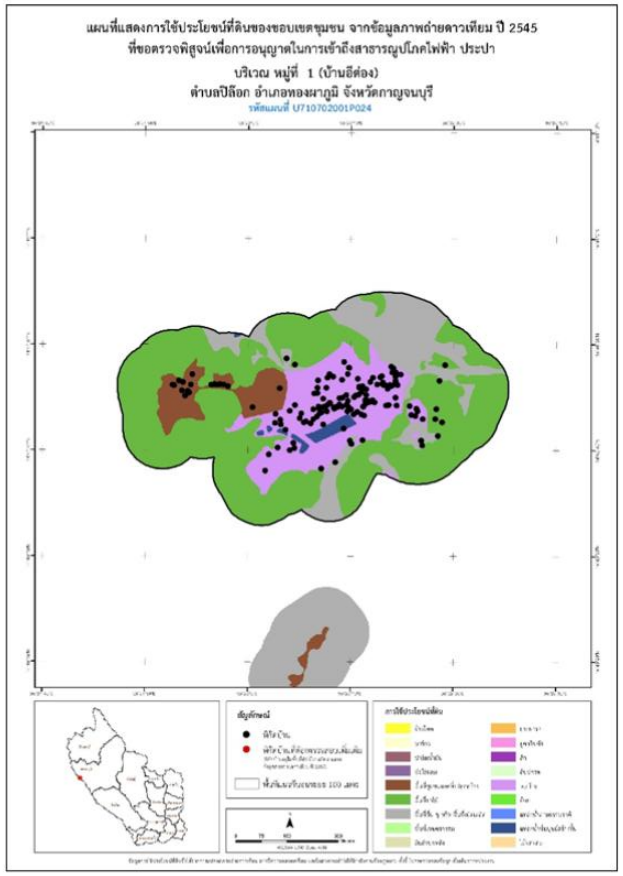

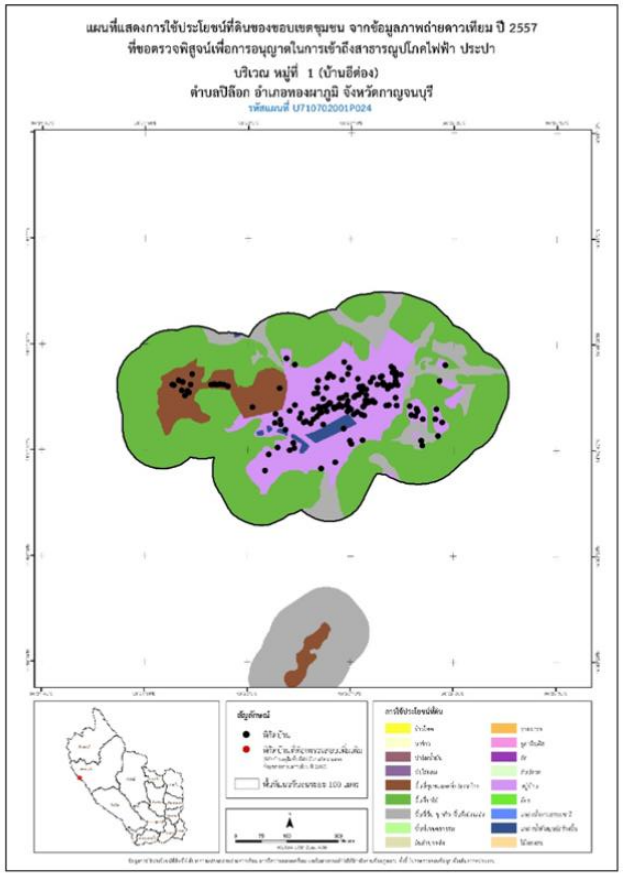

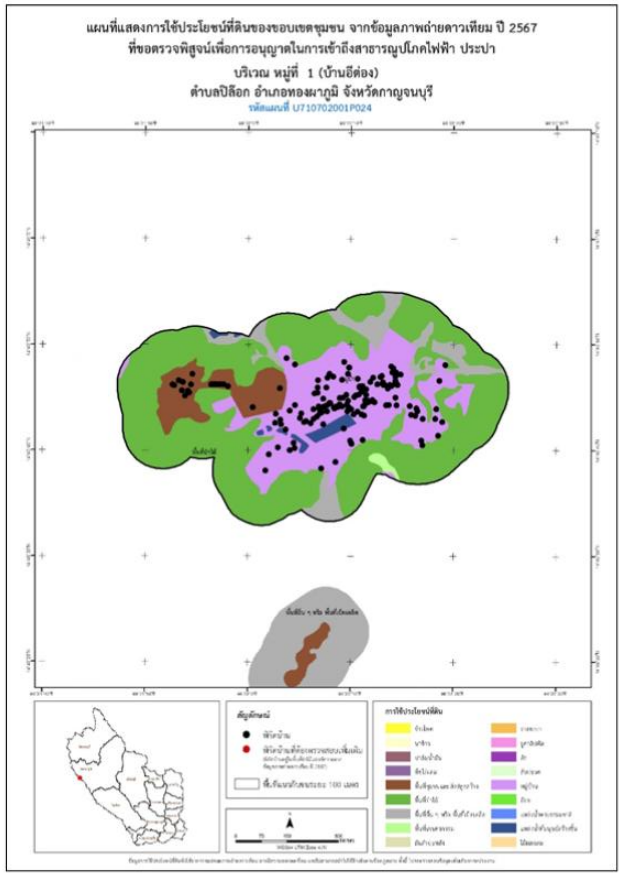

ตัวอย่าง

แผนที่การใช้ประโยชน์ที่ดิน และร่องรอย จากภาพถ่ายทางอากาศ ปี พ.ศ. 2545 และภาพถ่ายจากดาวเทียม พ.ศ. 2557 และ พ.ศ. 2567 บ้านห้วยโปงเลา หมู่ที่ 4 ตำบลแม่กิ๊ อำเภอขุนยวม จังหวัดแม่ฮ่องสอน

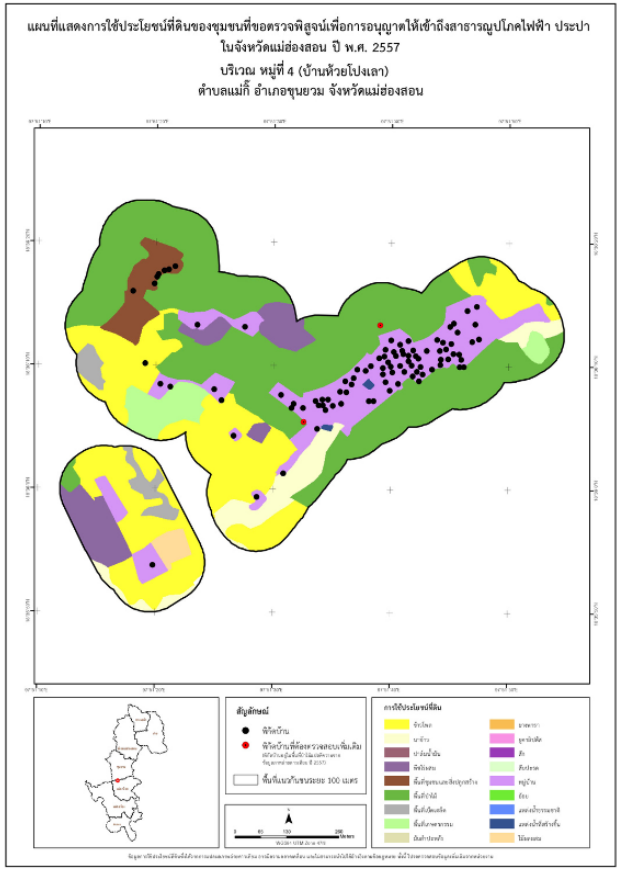

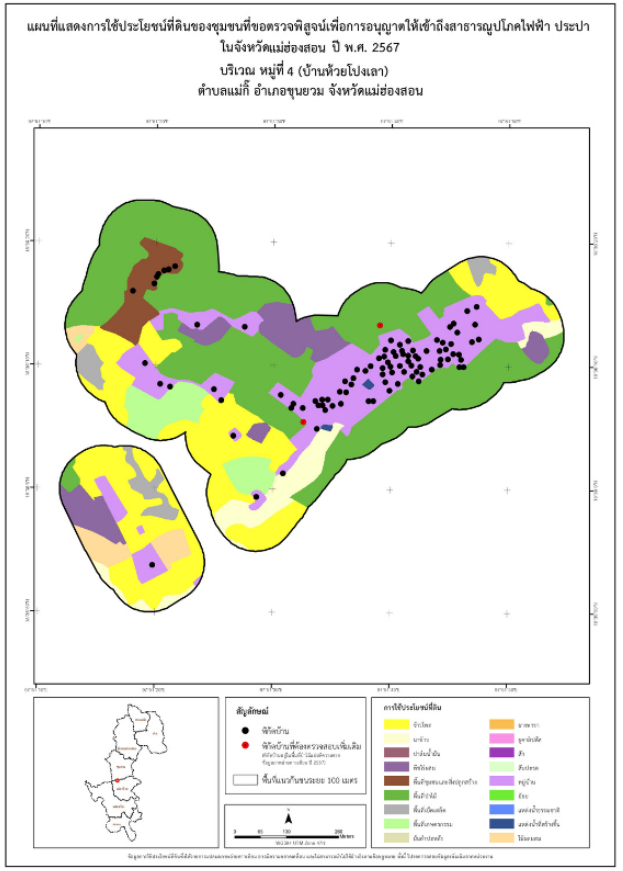

กฎหมายและระเบียบที่เกี่ยวข้อง

กฎหมายและระเบียบที่เกี่ยวข้อง รวมทั้งขั้นตอนการดำเนินงานตามกฎหมายของหน่วยงาน ในการอนุญาตใช้ที่ดินเพื่อกิจการสาธารณูปโภคไฟฟ้า ประปา (อ้างอิงพื้นที่จังหวัดกาญจนบุรี และจังหวัดแม่ฮ่องสอน)

โดยมีพื้นที่ดำเนินการ ดังนี้

1. ที่ราชพัสดุ
2. ป่าสงวนแห่งชาติ
3. อุทยานแห่งชาติ
4. เขตรักษาพันธุ์สัตว์ป่า และเขตห้ามล่าสัตว์ป่า
5. ป่าไม้
6. ป่าถาวร
7. ป่าชุมชน
8. ป่าชายเลน
9. ปฏิรูปที่ดิน
10. ที่สาธารณประโยชน์
11. นิคมสหกรณ์
12. นิคมสร้างตนเอง

กฎหมายและระเบียบที่เกี่ยวข้อง ในการขออนุญาตใช้ที่ดินเพื่อกิจการสาธารณูปโภคไฟฟ้า ประปา (อ้างอิงพื้นที่จังหวัดกาญจนบุรี และจังหวัดแม่ฮ่องสอน)

ลำดับ	พื้นที่ดำเนินการ	กฎหมายและระเบียบที่เกี่ยวข้อง	ผู้มีอำนาจอนุญาต/รับรอง	หมายเหตุ
1	ที่ราชพัสดุ	1. พระราชบัญญัติที่ราชพัสดุ พ.ศ. 2562 มาตรา 5 วรรคหนึ่ง และมาตรา 19 วรรคสอง 2. กฎกระทรวงการใช้ที่ราชพัสดุ พ.ศ. 2563 ข้อ 2 ข้อ 3 ข้อ 4 และ ข้อ 7 3. หนังสือกรมธนารักษ์ ที่ กค 0302/ว 38 ลงวันที่ 27 มีนาคม 2568 4. คำสั่งกรมธนารักษ์ ที่ 134/2568 ลงวันที่ 27 มีนาคม 2568 โดยหากเป็นการใช้ที่ราชพัสดุเพื่อกิจการสาธารณูปโภคให้พิจารณาตามหลักเกณฑ์มาตรฐานการใช้ที่ราชพัสดุ ตามคำสั่งกรมธนารักษ์ ที่ 367/2564 ลงวันที่ 3 สิงหาคม 2564	กรณีขอใช้ที่ราชพัสดุเพื่อกิจการสาธารณูปโภค ตามข้อ 7 (2) กฎกระทรวงการใช้ที่ราชพัสดุ พ.ศ. 2563 -อธิบดีกรมธนารักษ์ (กรณีที่ราชพัสดุตั้งอยู่ในกรุงเทพมหานคร) -ผู้ว่าราชการจังหวัด (กรณีที่ราชพัสดุตั้งอยู่ในจังหวัดอื่นนอกจากกรุงเทพมหานคร)	
2	ป่าสงวนแห่งชาติ	1. พระราชบัญญัติป่าสงวนแห่งชาติ พ.ศ. 2507 มาตรา 13/1 มาตรา 16 มาตรา 19 2. ระเบียบคณะกรรมการพิจารณาการใช้ประโยชน์ในเขตป่าสงวนแห่งชาติว่าด้วยหลักเกณฑ์ วิธีการ และเงื่อนไข ในการใช้พื้นที่เป็นสถานที่ปฏิบัติงาน หรือเพื่อประโยชน์อย่างอื่นของส่วนราชการหรือหน่วยงานของรัฐ ภายในเขตป่าสงวนแห่งชาติ พ.ศ. 2568 ข้อ 16 (พื้นที่โครงการในเขตป่าสงวนแห่งชาติที่ทับซ้อนกับพื้นที่อนุญาตให้ส่วนราชการหรือหน่วยงานของรัฐเข้าใช้ประโยชน์ และไม่ทับซ้อนกับพื้นที่โครงการจัดที่ดินทำกินให้ชุมชนตามนโยบายรัฐบาล) 3. หนังสือกรมป่าไม้ที่ ทส 1602.52/18792 - 18793 ลงวันที่ 11 ตุลาคม 2561 (พื้นที่โครงการในเขตป่าสงวนแห่งชาติที่ทับซ้อนกับพื้นที่โครงการจัดที่ดินทำกินให้ชุมชนตามนโยบายรัฐบาล) 4. กฎกระทรวงการขออนุญาตและการอนุญาตทำประโยชน์ในเขตป่า พ.ศ. 2558 (พื้นที่โครงการนอกเขตป่าสงวนแห่งชาติ)	อธิบดีกรมป่าไม้ หรือผู้ว่าราชการจังหวัด (ตามมติของคณะกรรมการพิจารณาการใช้ประโยชน์ในเขตป่าสงวนแห่งชาติ ในการประชุมครั้งที่ 17/2561 เมื่อวันที่ 14 กันยายน 2561) หรือผู้อำนวยการสำนักจัดการทรัพยากรป่าไม้ แล้วแต่กรณี	

ลำดับ	พื้นที่ดำเนินการ	กฎหมายและระเบียบที่เกี่ยวข้อง	ผู้มีอำนาจอนุญาต/รับรอง	หมายเหตุ
		5. หนังสือกรมป่าไม้ ที่ ทส 1603.3/7352 ลงวันที่ 26 เมษายน 2567 (โครงการแก้ไขปัญหาการอยู่อาศัยทำกินในเขตป่าสงวนแห่งชาติ พื้นที่ลุ่มน้ำ 1 และ 2 ตามมติคณะรัฐมนตรี 26 พฤศจิกายน 2561 ที่ได้รับอนุมัติ ตามมาตรา 19 พระราชบัญญัติป่าสงวนแห่งชาติ 2507) 6. มติคณะรัฐมนตรี เมื่อวันที่ 26 พฤศจิกายน 2561 เรื่อง พื้นที่เป้าหมาย และกรอบมาตรการแก้ไขปัญหาการอยู่อาศัยและทำกินในพื้นที่ป่าไม้ (ทุกประเภท)		
3	อุทยานแห่งชาติ	1. พระราชบัญญัติอุทยานแห่งชาติ พ.ศ. 2562 มาตรา 22 - ระเบียบกรมอุทยานแห่งชาติ สัตว์ป่า และพันธุ์พืช ว่าด้วยการอนุญาตให้กระทำการในอุทยานแห่งชาติ วนอุทยาน สวนพฤกษศาสตร์ และสวนรุกขชาติ ตามมาตรา 22 วรรคสอง มาตรา 27 วรรคสาม และมาตรา 34 แห่งพระราชบัญญัติอุทยานแห่งชาติ พ.ศ. 2562 พ.ศ. 2564 - หนังสือกรมอุทยานแห่งชาติ สัตว์ป่า และพันธุ์พืช ที่ ทส 0910.503/ว 20919 ลงวันที่ 30 กันยายน 2565 - หนังสือกรมอุทยานแห่งชาติ สัตว์ป่า และพันธุ์พืช ที่ ทส 0910.503/ว 7528 ลงวันที่ 10 เมษายน 2567 2. พระราชบัญญัติอุทยานแห่งชาติ พ.ศ. 2562 มาตรา 23 - ระเบียบกรมอุทยานแห่งชาติสัตว์ป่า และพันธุ์พืช ว่าด้วยการปฏิบัติการของพนักงานเจ้าหน้าที่ในอุทยานแห่งชาติ วนอุทยาน สวนพฤกษศาสตร์ และสวนรุกขชาติ พ.ศ. 2564 ข้อ 7 (5) หรือ (6) - หนังสือกรมอุทยานแห่งชาติ สัตว์ป่า และพันธุ์พืช ที่ ทส 0910.503/ว 15494 ลงวันที่ 27 กรกฎาคม 2565 3. มติคณะรัฐมนตรี เมื่อวันที่ 26 พฤศจิกายน 2561 เรื่อง พื้นที่เป้าหมายและกรอบมาตรการแก้ไขปัญหาการอยู่อาศัยและทำกินในพื้นที่ป่าไม้ (ทุกประเภท)	1. ผู้อำนวยการสำนักบริหารพื้นที่อนุรักษ์ที่ 1 – 16 และผู้อำนวยการสำนักบริหารพื้นที่สาขาทุกสาขา ตามคำสั่งกรมอุทยานแห่งชาติ สัตว์ป่า และพันธุ์พืช ที่ 1347/2567 ลงวันที่ 1 เมษายน 2567 2. อธิบดีกรมอุทยานแห่งชาติ สัตว์ป่า และพันธุ์พืช หรือผู้ที่ได้รับมอบอำนาจในการอนุญาต	-ตามมาตรา 22 เป็นการบำรุงรักษา สิ่งก่อสร้างเดิม หรือการก่อสร้างใหม่แทนสิ่งก่อสร้างเดิมที่ชำรุด หรือเพื่อให้มีคุณภาพดีกว่าเดิม หรือเพื่อให้กลมกลืนกับธรรมชาติ และไม่เสียทัศนียภาพกับสภาพแวดล้อม -ตามมาตรา 23 เป็นกรณีที่จะต้องสร้างสิ่งก่อสร้างใหม่ในเขตอุทยานแห่งชาติ ซึ่งเป็นการดำเนินการที่ต้องห้ามตามมาตรา 19 จึงจะต้องดำเนินการโดยพนักงานเจ้าหน้าที่ตามมาตรา 23 และตามระเบียบ ฯ 64

ลำดับ	พื้นที่ดำเนินการ	กฎหมายและระเบียบที่เกี่ยวข้อง	ผู้มีอำนาจอนุญาต/รับรอง	หมายเหตุ
4	เขตรักษาพันธุ์สัตว์ป่า และเขตห้ามล่าสัตว์ป่า	1. พระราชบัญญัติสงวนและคุ้มครองสัตว์ป่า พ.ศ. 2562 มาตรา 56 2. ระเบียบกรมอุทยานแห่งชาติ สัตว์ป่า และพันธุ์พืช ว่าด้วยการปฏิบัติการของพนักงานเจ้าหน้าที่ภายในเขตรักษาพันธุ์สัตว์ป่าและเขตห้ามล่าสัตว์ป่า พ.ศ. 2565 ข้อ 6 3. ระเบียบกรมอุทยานแห่งชาติ สัตว์ป่า และพันธุ์พืช ว่าด้วยการอยู่อาศัยหรือทำกินตามโครงการอนุรักษ์และดูแลรักษาทรัพยากรธรรมชาติภายในเขตรักษาพันธุ์สัตว์ป่าและเขตห้ามล่าสัตว์ป่า เพื่อการดำรงชีพอย่างเป็นปกติธุระ พ.ศ. 2567 ข้อ 14 4. ระเบียบกรมอุทยานแห่งชาติ สัตว์ป่า และพันธุ์พืช ว่าด้วยการอนุญาตให้กระทำการในเขตรักษาพันธุ์สัตว์ป่าและเขตห้ามล่าสัตว์ป่า ตามมาตรา 53 วรรคสาม มาตรา 54 วรรคสอง มาตรา 55 วรรคสาม มาตรา 67 วรรคสอง และมาตรา 71 วรรคหนึ่ง แห่งพระราชบัญญัติสงวนและคุ้มครองสัตว์ป่า พ.ศ. 2562 พ.ศ. 2565 ข้อ 7 (4) ข้อ 47 ข้อ 50 ข้อ 51 และ ข้อ 71 5. หนังสือกรมอุทยานแห่งชาติ สัตว์ป่า และพันธุ์พืช ที่ ทส 0909.202/ว 9244 ลงวันที่ 3 พฤษภาคม 2566	อธิบดีกรมอุทยานแห่งชาติ สัตว์ป่า และพันธุ์พืช หรือผู้ที่ได้รับมอบอำนาจในการอนุญาต	-ขณะนี้ยังไม่มีแนวทางปฏิบัติในการปฏิบัติการเพื่อให้มีสิ่งก่อสร้าง หรือสาธารณูปโภคพื้นฐาน ที่จำเป็นแก่การดำรงชีพให้แก่ราษฎรที่อาศัยหรือทำกินในพื้นที่ตามโครงการเกี่ยวกับการอนุรักษ์ และดูแลรักษาทรัพยากรธรรมชาติภายในเขตรักษาพันธุ์สัตว์ป่า หรือ เขตห้ามล่าสัตว์ป่า ตามมาตรา 121 แห่งพระราชบัญญัติสงวนและคุ้มครองสัตว์ป่า พ.ศ. 2562 ตามหนังสือกลุ่มงานกฎหมาย ที่ ทส 0913.11/ 329 ลงวันที่ 19 มิถุนายน 2565 และหนังสือส่วนอนุรักษ์สัตว์ป่า ที่ ทส 0913.7/1568 ลงวันที่ 18 มิถุนายน 2565
5	ป่าไม้	1. พระราชบัญญัติป่าไม้ พุทธศักราช 2484 มาตรา 54 2. กฎกระทรวงการขออนุญาตและการอนุญาตทำประโยชน์ในเขตป่า พ.ศ. 2558	อธิบดีกรมป่าไม้ หรือผู้ที่ได้รับมอบอำนาจในการอนุญาต	

ลำดับ	พื้นที่ดำเนินการ	กฎหมายและระเบียบที่เกี่ยวข้อง	ผู้มีอำนาจอนุญาต/รับรอง	หมายเหตุ
6	ป่าไม้ถาวร	1. พระราชบัญญัติป่าไม้ พุทธศักราช 2484 มาตรา 54 2. กฎกระทรวงการขออนุญาตและการอนุญาตทำประโยชน์ในเขตป่า พ.ศ. 2558	อธิบดีกรมป่าไม้ หรือผู้ที่ได้รับมอบอำนาจในการอนุญาต	พื้นที่ป่าไม้ถาวรมีสถานะเป็นป่า ตามมาตรา 4 พระราชบัญญัติป่าไม้ พุทธศักราช 2484 ซึ่งอยู่ในความรับผิดชอบของกรมป่าไม้ ตามหนังสือกรมพัฒนาที่ดิน ที่ กษ 0801/986 ลงวันที่ 25 มิถุนายน 2568
7	ป่าชุมชน	1. พระราชบัญญัติป่าชุมชน พ.ศ. 2562 มาตรา 16 (4) และมาตรา 18 2. ระเบียบคณะกรรมการนโยบายป่าชุมชนว่าด้วยการปกครอง ดูแลบำรุงรักษา ใช้ประโยชน์จากไม้ และใช้ประโยชน์ในพื้นที่ป่าชุมชน พ.ศ. 2566 ข้อ 26 (3)	อธิบดีกรมป่าไม้ หรือผู้ที่ได้รับมอบอำนาจในการอนุญาต	
8	ป่าชายเลน	1. พระราชบัญญัติส่งเสริมการบริหารจัดการทรัพยากรทางทะเลและชายฝั่ง พ.ศ. 2558 มาตรา 19 2. พระราชบัญญัติป่าไม้ พุทธศักราช 2484 มาตรา 54 ประกอบกับกฎกระทรวงการขออนุญาตและการอนุญาตทำประโยชน์ในเขตป่า พ.ศ. 2558 (กรณีที่พื้นที่ป่าชายเลนหรือป่าชายเลนอนุรักษ์อยู่ในเขตป่า) 3. พระราชบัญญัติป่าสงวนแห่งชาติ พ.ศ. 2507 มาตรา 13/1 ประกอบกับระเบียบคณะกรรมการพิจารณาการใช้ประโยชน์ในเขตป่าสงวนแห่งชาติว่าด้วยหลักเกณฑ์ วิธีการ และเงื่อนไข ในการใช้พื้นที่เป็นสถานที่ปฏิบัติงาน หรือเพื่อประโยชน์อย่างอื่นของส่วนราชการหรือหน่วยงานของรัฐภายในเขตป่าสงวนแห่งชาติ พ.ศ. 2568 (กรณีที่พื้นที่ป่าชายเลนหรือป่าชายเลนอนุรักษ์อยู่ในเขตป่าสงวนแห่งชาติ)	อธิบดีกรมทรัพยากรทางทะเลและชายฝั่ง หรือผู้ที่ได้รับมอบอำนาจในการอนุญาต	
9	ปฏิรูปที่ดิน	1. พระราชบัญญัติการปฏิรูปที่ดินเพื่อเกษตรกรรม พ.ศ. 2518 มาตรา 19 (3) (6) และ (12)	ผู้ว่าราชการจังหวัดหรือที่ผู้ว่าราชการจังหวัดมอบอำนาจ	

ลำดับ	พื้นที่ดำเนินการ	กฎหมายและระเบียบที่เกี่ยวข้อง	ผู้มีอำนาจอนุญาต/รับรอง	หมายเหตุ
		2. ระเบียบว่าด้วยการมอบหมายให้เลขาธิการสำนักงานการปฏิรูปที่ดินเพื่อเกษตรกรรมพิจารณาอนุญาตการใช้ที่ดินเพื่อกิจการสาธารณูปโภคและกิจการอื่น ๆ ในเขตปฏิรูปที่ดิน พ.ศ. 2536	(ตามที่เลขาธิการสำนักงานการปฏิรูปที่ดินเพื่อเกษตรกรรมมอบอำนาจตามคำสั่ง ส.ป.ก. ที่ 973/2565 สั่ง ณ วันที่ 2 พฤศจิกายน 2565	
10	ที่สาธารณประโยชน์	1. พระราชบัญญัติลักษณะปกครองท้องที่ พระพุทธศักราช 2457 และที่แก้ไขเพิ่มเติม มาตรา 122 2. ระเบียบกระทรวงมหาดไทยว่าด้วยการดูแลรักษาและคุ้มครองป้องกันที่ดินอันเป็นสาธารณสมบัติของแผ่นดินสำหรับพลเมืองใช้ร่วมกัน พ.ศ. 2553 ข้อ 7 3. หนังสือกระทรวงมหาดไทย ที่ มท 0511.3/ว5608 ลงวันที่ 26 มิถุนายน 2566	ผู้ว่าราชการจังหวัด	ให้การสนับสนุนงบประมาณในการจัดทำสาธารณูปโภคขั้นพื้นฐาน เช่น ถนน แหล่งน้ำ ตามการจัดระเบียบการถือครองตามโครงการฯ
11	นิคมสหกรณ์	1. พระราชบัญญัติจัดที่ดินเพื่อการครองชีพ พ.ศ. 2511 มาตรา 15 2. ระเบียบกรมส่งเสริมสหกรณ์ว่าด้วยการบริหารจัดการนิคมสหกรณ์ พ.ศ. 2561 ข้อ 32 และข้อ 35 3. ประกาศกรมส่งเสริมสหกรณ์ เรื่อง หลักเกณฑ์ และเงื่อนไขการอนุญาตให้ใช้ประโยชน์ในเขตนิคมสหกรณ์ พ.ศ. 2566 (พื้นที่ที่ไม่สามารถจัดสรรได้ เช่น พื้นที่สงวนเพื่อกิจการนิคมสหกรณ์ พื้นที่ป่าไม้ส่วนกลาง)	อธิบดีกรมส่งเสริมสหกรณ์ หรือผู้ที่ได้รับมอบอำนาจในการอนุญาต	
12	นิคมสร้างตนเอง	1. พระราชบัญญัติจัดที่ดินเพื่อการครองชีพ พ.ศ. 2511 มาตรา 15 2. ระเบียบกรมประชาสงเคราะห์ว่าด้วยการทำไม้ แร่ และทรัพยากรธรรมชาติอื่นในนิคมสร้างตนเอง พ.ศ. 2537 หมวด 5 การใช้ประโยชน์ที่ดินและถนนของนิคม	อธิบดีกรมพัฒนาสังคมและสวัสดิการ หรือผู้ที่ได้รับมอบอำนาจในการอนุญาต	

QR CODE

กฎหมายและระเบียบที่เกี่ยวข้อง

ขั้นตอนการดำเนินงานตามกฎหมาย ของหน่วยงาน

ขั้นตอนการดำเนินงานตามกฎหมายของหน่วยงาน
ในการขออนุญาตใช้พื้นที่เพื่อกิจการสาธารณูปโภคไฟฟ้า ประปา
พื้นที่เป้าหมายตามมติคณะรัฐมนตรี เมื่อวันที่ 26 พฤศจิกายน 2561
(เฉพาะพื้นที่ป่าไม้ และพื้นที่ป่าอนุรักษ์)

1. พื้นที่ป่าไม้ภายใต้โครงการจัดที่ดินทำกินให้ชุมชน (คทช.)
(กลุ่มที่ 1 ชุมชนในเขตป่าสงวนแห่งชาติที่อยู่ในพื้นที่ลุ่มน้ำ ชั้นที่ 3, 4 และ 5 ก่อนมติคณะรัฐมนตรี เมื่อวันที่ 30 มิถุนายน 2541) พื้นที่เป้าหมาย ตามมติคณะรัฐมนตรี เมื่อวันที่ 26 พฤศจิกายน 2561

กรณีพื้นที่ที่กรมป่าไม้ใช้อำนาจตามมาตรา 16 แห่งพระราชบัญญัติป่าสงวนแห่งชาติ พ.ศ. 2507

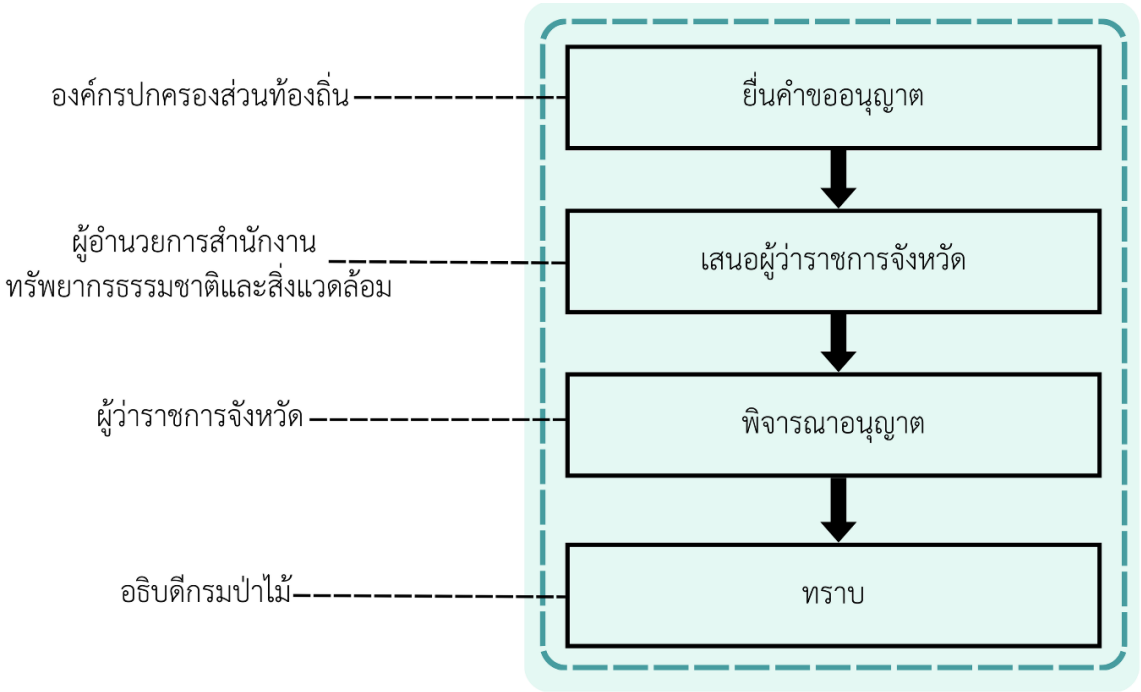

2. พื้นที่ป่าไม้ภายใต้โครงการแก้ไขปัญหาการอยู่อาศัยทำกินในเขตป่าสงวนแห่งชาติ (กลุ่มที่ 2 ชุมชนในเขตป่าสงวนแห่งชาติที่อยู่ในพื้นที่ลุ่มน้ำ ชั้นที่ 3, 4 และ 5 หลังมติคณะรัฐมนตรี เมื่อวันที่ 30 มิถุนายน 2541 และต้องปฏิบัติตามคำสั่งคณะรักษาความสงบแห่งชาติ ที่ 66/2557 ลงวันที่ 17 มิถุนายน 2557

กลุ่มที่ 3 ชุมชนในเขตป่าสงวนแห่งชาติที่อยู่ในพื้นที่ลุ่มน้ำ ชั้นที่ 1 และ 2 ก่อนมติคณะรัฐมนตรี เมื่อวันที่ 30 มิถุนายน 2541 และหลังมติคณะรัฐมนตรีเมื่อวันที่ 30 มิถุนายน 2541 และต้องปฏิบัติตามคำสั่งคณะรักษาความสงบแห่งชาติ ที่ 66/2557 ลงวันที่ 17 มิถุนายน 2557) พื้นที่เป้าหมาย ตามมติคณะรัฐมนตรี เมื่อวันที่ 26 พฤศจิกายน 2561

กรณีพื้นที่ที่กรมป่าไม้ใช้อำนาจตามมาตรา 19 แห่งพระราชบัญญัติป่าสงวนแห่งชาติ พ.ศ. 2507 ใช้แนวปฏิบัติในการจัดทำโครงการร่วมกับพนักงานเจ้าหน้าที่ กรณีเพื่อการบำรุงรักษาโครงสร้างสาธารณูปโภคพื้นฐาน เพื่ออำนวยความสะดวกแก่ประชาชนในสิ่งอุปโภคพื้นฐานที่จำเป็นต่อการดำเนินชีวิตของประชาชนในชุมชน

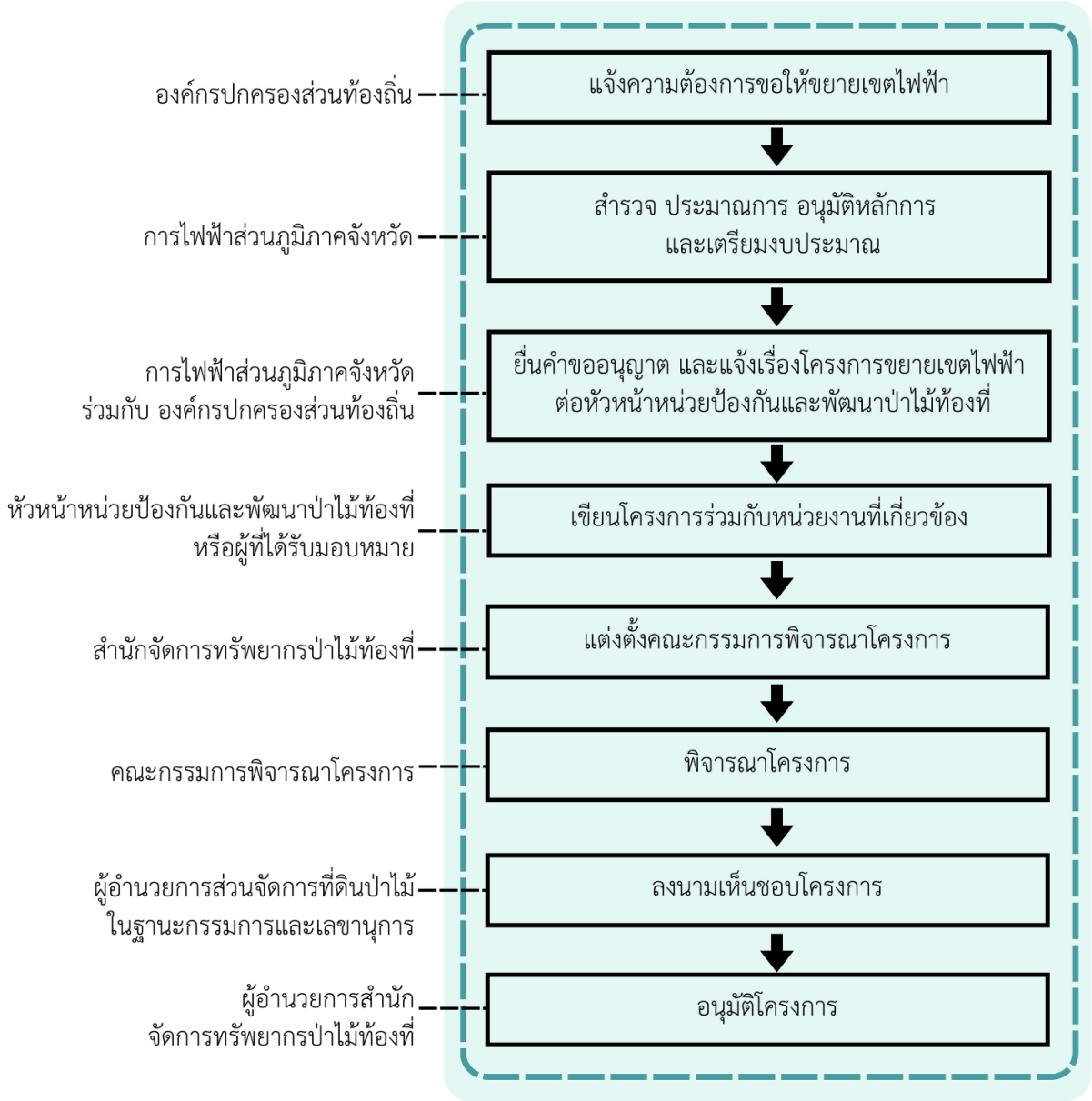

3. พื้นที่ในเขตป่าอนุรักษ์

(กลุ่มที่ 4 ชุมชนในเขตป่าอนุรักษ์ ก่อนมติคณะรัฐมนตรี เมื่อวันที่ 30 มิถุนายน 2541 และหลังมติคณะรัฐมนตรี เมื่อวันที่ 30 มิถุนายน 2541 และต้องปฏิบัติตามคำสั่งคณะรักษาความสงบแห่งชาติ ที่ 66/2557 ลงวันที่ 17 มิถุนายน 2557) พื้นที่เป้าหมาย ตามมติคณะรัฐมนตรี เมื่อวันที่ 26 พฤศจิกายน 2561

กรณีพื้นที่ที่กรมอุทยานแห่งชาติ สัตว์ป่า และพันธุ์พืช ใช้อำนาจตามมาตรา 22 แห่งพระราชบัญญัติอุทยานแห่งชาติ พ.ศ. 2562 ใช้แนวปฏิบัติในการจัดทำโครงการร่วมกับพนักงานเจ้าหน้าที่ กรณีเพื่อการบำรุงรักษาโครงสร้างสาธารณูปโภคพื้นฐาน หรือเพื่อความมั่นคงทางพลังงาน

ในพื้นที่อุทยานแห่งชาติ (ที่กรณีเพื่อการบำรุงรักษาโครงสร้างสาธารณูปโภคพื้นฐาน ที่มีอยู่เดิม)

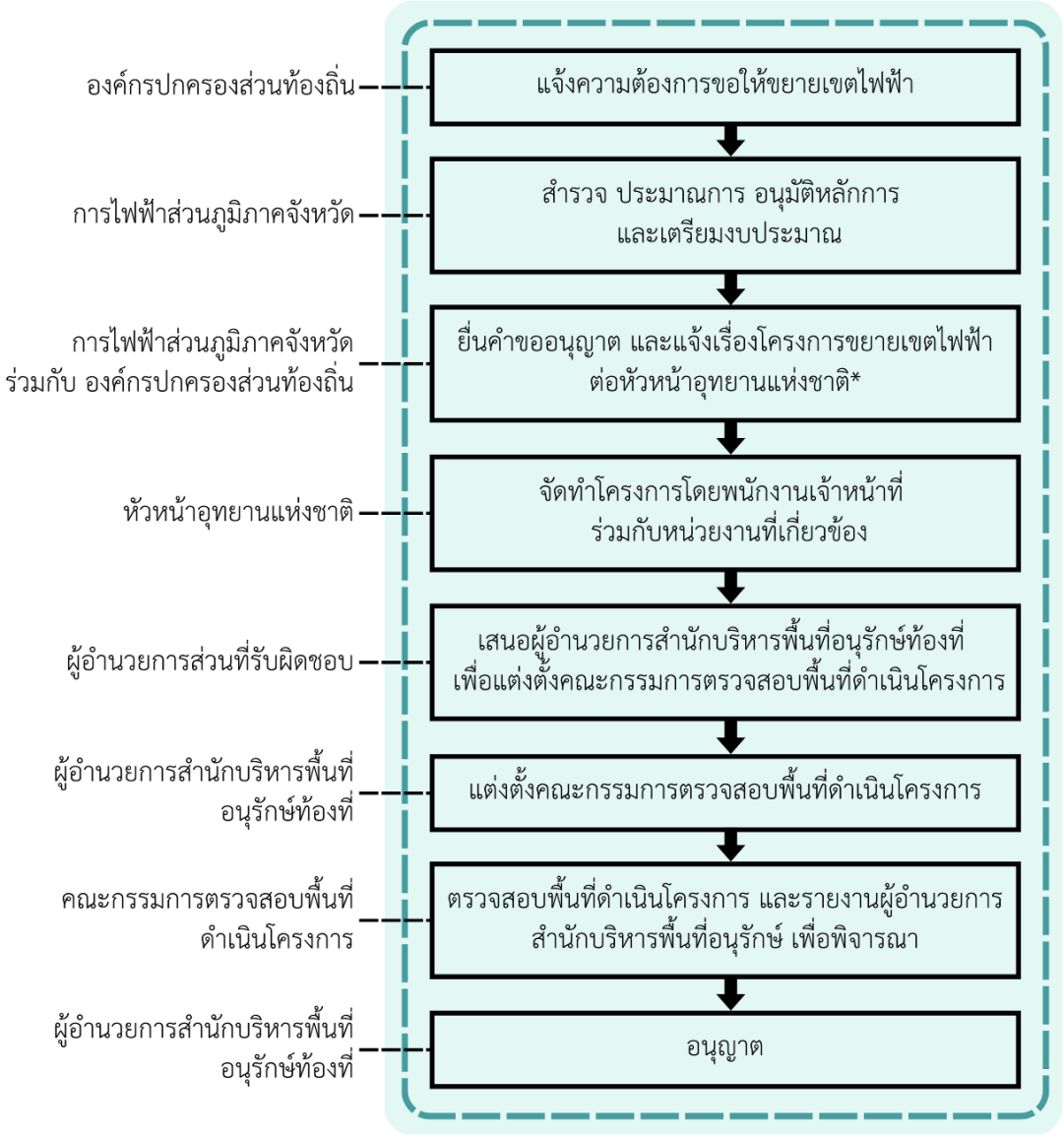

หมายเหตุ* 1. รายละเอียดแผนงานโครงการ ระบุเหตุผลความจำเป็น วัตถุประสงค์ พื้นที่ดำเนินการ วิธีดำเนินการ และระยะเวลาในการดำเนินการ

2. แผนผังแสดงบริเวณที่ดำเนินการ และบริเวณใกล้เคียง พร้อมภาพถ่ายสี

3. แบบแปลนและรายละเอียดการดำเนินการที่มีผู้ประกอบวิชาชีพวิศวกรรมควบคุม ตามกฎหมายว่าด้วยวิชาชีพวิศวกรรมในสาขาที่เกี่ยวข้องเป็นผู้รับรอง

4. บัญชีแสดงยานพาหนะ เครื่องจักรกล และเครื่องมืออุปกรณ์ที่นำเข้าไปในอุทยานแห่งชาติ วนอุทยาน สวนพฤกษศาสตร์ และสวนรุกขชาติ

5. หลักฐานหรือเอกสารอื่น ๆ ที่เกี่ยวข้อง (ถ้ามี)

กรณี การสร้างสาธารณูปโภคพื้นฐานใหม่ การปฏิบัติเพื่อให้มีสิ่งก่อสร้างหรือสาธารณูปโภคขั้นพื้นฐานที่จำเป็นแก่การดำรงชีพ ให้แก่ราษฎรที่ได้รับการผ่อนผันให้อยู่อาศัยทำกินในเขตอุทยานแห่งชาติ ให้หน่วยงานที่มีหน้าที่เกี่ยวข้อง ประสานงานกับหัวหน้าอุทยานแห่งชาติ เพื่อจัดทำโครงการร่วมและเสนอโครงการเพื่อขอความเห็นชอบจากอธิบดีกรมอุทยานแห่งชาติสัตว์ป่า และพันธุ์พืช

กรณีพื้นที่ที่กรมอุทยานแห่งชาติ สัตว์ป่า และพันธุ์พืช ใช้อำนาจตามมาตรา 56 และมาตรา 121 แห่งพระราชบัญญัติสงวนและคุ้มครองสัวต์ป่า พ.ศ. 2562 ใช้แนวปฏิบัติในการจัดทำโครงการร่วมกับพนักงานเจ้าหน้าที่ กรณีเพื่อการบำรุงรักษาโครงสร้างสาธารณูปโภคพื้นฐาน หรือเพื่อความมั่นคงทางพลังงาน

ในพื้นที่เขตรักษาพันธุ์สัตว์ป่า และเขตห้ามล่าสัตว์ป่า

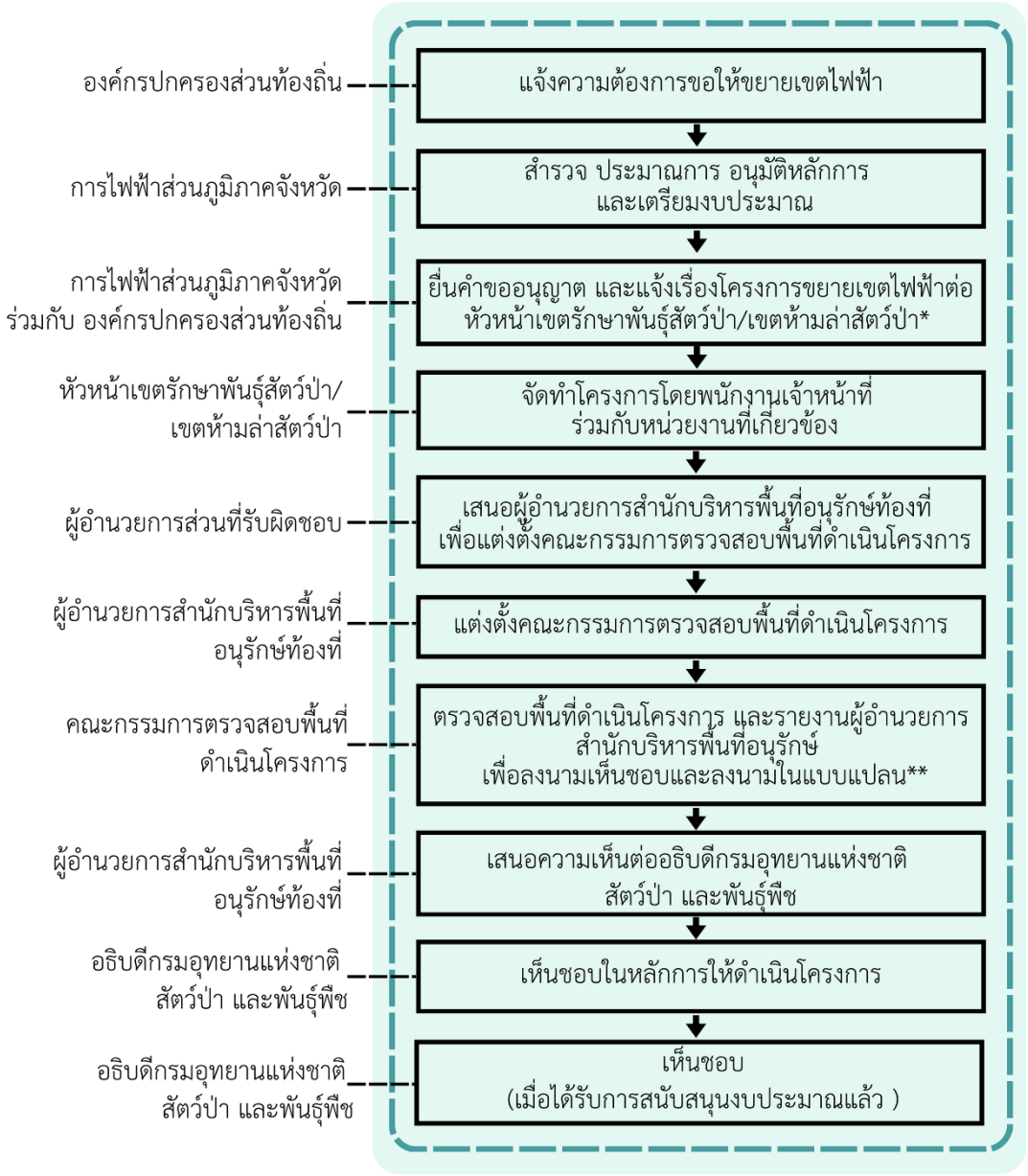

หมายเหตุ* 1. รายละเอียดแผนงานโครงการ ระบุเหตุผลความจำเป็น วัตถุประสงค์ พื้นที่ดำเนินการ วิธีดำเนินการ และระยะเวลาในการดำเนินการ
2. แผนผังแสดงบริเวณที่ดำเนินการ และบริเวณใกล้เคียง พร้อมภาพถ่ายสี
3. แบบแปลนและรายละเอียดการดำเนินการที่มีผู้ประกอบวิชาชีพวิศวกรรมควบคุม ตามกฎหมายว่าด้วยวิชาชีพวิศวกรรมในสาขาที่เกี่ยวข้องเป็นผู้รับรอง
4. บัญชีแสดงยานพาหนะ เครื่องจักรกล และเครื่องมืออุปกรณ์ที่นำเข้าไปในอุทยานแห่งชาติ วนอุทยาน สวนพฤกษศาสตร์ และสวนรุกขชาติ
5. หลักฐานหรือเอกสารอื่น ๆ ที่เกี่ยวข้อง (ถ้ามี)

** 1. รายงานการตรวจสอบสภาพพื้นที่บริเวณที่จะดำเนินการ พร้อมภาพถ่ายสี
2. แผนที่มาตราส่วน 1 : 50,000 และแผนที่ท้ายพระราชกฤษฎีกา หรือท้ายประกาศกระทรวง แสดงพิกัดหรือรายละเอียดบริเวณที่จะดำเนินการ
3. เอกสารหลักฐานอื่น ๆ ที่เห็นสมควร

คำสั่งและมติคณะรัฐมนตรีที่เกี่ยวข้อง

คำสั่งสำนักงานคณะกรรมการนโยบายที่ดินแห่งชาติ
ที่ ๑๑๓๘ /๒๕๖๗
เรื่อง แต่งตั้งคณะทำงานขับเคลื่อนการให้ความช่วยเหลือประชาชนที่อยู่อาศัยในเขตที่ดินของรัฐ ให้เข้าถึงสาธารณูปโภคไฟฟ้า ประปา และพิสูจน์สิทธิการครอบครองที่ดินของบุคคลในเขตที่ดินของรัฐ

ตามมติคณะรัฐมนตรี เมื่อวันที่ ๘ ตุลาคม ๒๕๖๗ เรื่อง ผลการดำเนินการตามมติคณะรัฐมนตรี เมื่อวันที่ ๙ มกราคม ๒๕๖๗ การช่วยเหลือประชาชนที่อยู่อาศัยในเขตที่ดินของรัฐให้เข้าถึงสาธารณูปโภค ไฟฟ้า ประปา และการเร่งรัดดำเนินการพิสูจน์สิทธิการครอบครองที่ดินของบุคคลในเขตที่ดินของรัฐ ดังนั้น เพื่อให้การดำเนินการให้ความช่วยเหลือประชาชนที่อยู่อาศัยในเขตที่ดินของรัฐให้เข้าถึงสาธารณูปโภคไฟฟ้า ประปา ได้ตามหลักสิทธิมนุษยชน และการพิสูจน์สิทธิการครอบครองที่ดินของบุคคลในเขตที่ดินของรัฐสามารถดำเนินการได้อย่างเป็นรูปธรรม และรวดเร็ว โดยมีกลไกขับเคลื่อนการดำเนินงานดังกล่าว นั้น

โดยคณะกรรมการนโยบายที่ดินแห่งชาติ ในคราวประชุมครั้งที่ ๒/๒๕๖๗ เมื่อวันที่ ๗ พฤศจิกายน ๒๕๖๗ มีมติรับทราบมติคณะรัฐมนตรีดังกล่าว และแนวทางการดำเนินงานของสำนักงานคณะกรรมการนโยบายที่ดินแห่งชาติ ซึ่งให้แต่งตั้งคณะทำงานขับเคลื่อนการดำเนินงานตามแผนการดำเนินงาน ดังนั้น เพื่อให้การปฏิบัติงานเป็นไปด้วยความเรียบร้อย และมีประสิทธิภาพ อาศัยอำนาจตามความในมาตรา ๓๒ แห่งพระราชบัญญัติระเบียบบริหารราชการแผ่นดิน พ.ศ. ๒๕๓๔ และที่แก้ไขเพิ่มเติม จึงแต่งตั้งคณะทำงานขับเคลื่อนการให้ความช่วยเหลือประชาชนที่อยู่อาศัยในเขตที่ดินของรัฐให้เข้าถึงสาธารณูปโภคไฟฟ้า ประปา และพิสูจน์สิทธิการครอบครองที่ดินของบุคคลในเขตที่ดินของรัฐ โดยมีองค์ประกอบ หน้าที่และอำนาจ ดังต่อไปนี้

๑. องค์ประกอบ

(๑)	ผู้อำนวยการสำนักงานคณะกรรมการนโยบายที่ดินแห่งชาติ หรือรองผู้อำนวยการสำนักงานคณะกรรมการนโยบายที่ดินแห่งชาติที่ได้รับมอบหมาย	ประธานคณะทำงาน
(๒)	เจ้ากรมแผนที่ทหาร หรือผู้แทน	คณะทำงาน
(๓)	ผู้อำนวยการสำนักงานพัฒนาเทคโนโลยีอวกาศและภูมิสารสนเทศ หรือผู้แทน	คณะทำงาน
(๔)	อธิบดีกรมป่าไม้ หรือผู้แทน	คณะทำงาน
(๕)	อธิบดีกรมอุทยานแห่งชาติ สัตว์ป่า และพันธุ์พืช หรือผู้แทน	คณะทำงาน
(๖)	อธิบดีกรมธนารักษ์ หรือผู้แทน	คณะทำงาน
(๗)	อธิบดีกรมที่ดิน หรือผู้แทน	คณะทำงาน
(๘)	อธิบดีกรมการปกครอง หรือผู้แทน	คณะทำงาน
(๙)	อธิบดีกรมส่งเสริมการปกครองท้องถิ่น หรือผู้แทน	คณะทำงาน
(๑๐)	อธิบดีกรมพัฒนาสังคมและสวัสดิการ หรือผู้แทน	คณะทำงาน

(๑๑) อธิบดี...

(๑๑)	อธิบดีกรมพัฒนาที่ดิน หรือผู้แทน	คณะทำงาน
(๑๒)	อธิบดีกรมส่งเสริมสหกรณ์ หรือผู้แทน	คณะทำงาน
(๑๓)	เลขาธิการสำนักงานการปฏิรูปที่ดินเพื่อเกษตรกรรม หรือผู้แทน	คณะทำงาน
(๑๔)	ผู้บัญชาการมณฑลทหารบกที่ ๑๗ หรือผู้แทน	คณะทำงาน
(๑๕)	ผู้ว่าการการไฟฟ้าส่วนภูมิภาค หรือผู้แทน	คณะทำงาน
(๑๖)	ผู้ว่าการการประปาส่วนภูมิภาค หรือผู้แทน	คณะทำงาน
(๑๗)	ผู้ว่าราชการจังหวัดกาญจนบุรี หรือผู้แทน	คณะทำงาน
(๑๘)	ผู้ว่าราชการจังหวัดแม่ฮ่องสอน หรือผู้แทน	คณะทำงาน
(๑๙)	ผู้แทนสำนักงานปลัดกระทรวงพลังงาน	คณะทำงาน
(๒๐)	ผู้อำนวยการกองที่ดินของรัฐ สำนักงานคณะกรรมการนโยบายที่ดินแห่งชาติ	คณะทำงานและเลขานุการ
(๒๑)	เจ้าหน้าที่สำนักงานคณะกรรมการนโยบายที่ดินแห่งชาติที่ได้รับมอบหมาย จำนวน ๒ คน	คณะทำงานและผู้ช่วยเลขานุการ

๒. หน้าที่และอำนาจ

๒.๑ ขับเคลื่อน กำกับ ติดตาม ประสาน เร่งรัดการดำเนินงานตามมติคณะรัฐมนตรี เมื่อวันที่ ๘ ตุลาคม ๒๕๖๗ เรื่อง การช่วยเหลือประชาชนที่อยู่อาศัยในเขตที่ดินของรัฐให้เข้าถึงสาธารณูปโภค ไฟฟ้า ประปา และการเร่งรัดดำเนินการพิสูจน์สิทธิการครอบครองที่ดินของบุคคลในเขตที่ดินของรัฐ ตลอดจนเสนอแนวทางในการแก้ไขปัญหาและอุปสรรคที่เกี่ยวข้อง

๒.๒ พิจารณากำหนดมาตรการ หลักเกณฑ์ หรือแนวทาง และแผนการดำเนินงาน (Road Map) ในการตรวจพิสูจน์เพื่อรับรองสิทธิให้ประชาชนเข้าถึงสาธารณูปโภคไฟฟ้า ประปา ตามมติคณะรัฐมนตรี หรือตามที่คณะกรรมการนโยบายที่ดินแห่งชาติกำหนด และประสานจังหวัดเพื่อดำเนินการในส่วนที่เกี่ยวข้อง

๒.๓ แต่งตั้งคณะทำงานย่อย ชุดปฏิบัติการ หรือเจ้าหน้าที่เพื่อปฏิบัติงานตามที่คณะทำงานฯ มอบหมาย

๒.๔ ดำเนินการลงพื้นที่เพื่อสำรวจตรวจสอบข้อมูลและข้อเท็จจริงเพื่อประกอบการพิจารณา

๒.๕ เชิญผู้แทนส่วนราชการ หน่วยงานของรัฐ ภาคเอกชน หรือบุคคลใด ๆ มาให้ข้อมูล เอกสารหลักฐาน หรือให้ความเห็นประกอบการพิจารณา

๒.๖ รายงานผลการปฏิบัติงานให้คณะกรรมการนโยบายที่ดินแห่งชาติทราบ

๒.๗ ปฏิบัติงานอื่น ๆ ตามที่คณะกรรมการนโยบายที่ดินแห่งชาติ มอบหมาย

สั่ง ณ วันที่ ๒๕ เดือน พฤศจิกายน พ.ศ. ๒๕๖๗

(นางรวีวรรณ ภูริเดช)
ผู้อำนวยการสำนักงานคณะกรรมการนโยบายที่ดินแห่งชาติ

คำสั่งจังหวัดกาญจนบุรี
ที่ ๑๐๕๐ /๒๕๖๘

เรื่อง แต่งตั้งคณะทำงานกลั่นกรองการตรวจพิสูจน์เพื่อการอนุญาตให้ประชาชนเข้าถึงสาธารณูปโภคไฟฟ้า ประปา จังหวัดกาญจนบุรี

.....

ด้วยคณะกรรมการนโยบายที่ดินแห่งชาติ (คทช.) ในคราวประชุมครั้งที่ ๓/๒๕๖๗ เมื่อวันที่ ๒๔ ธันวาคม ๒๕๖๗ ได้เห็นชอบกรอบแนวทางการให้ความช่วยเหลือประชาชนที่อยู่อาศัยในเขตที่ดินของรัฐให้เข้าถึงสาธารณูปโภคไฟฟ้า ประปา และพิสูจน์สิทธิการครอบครองที่ดินของบุคคลในเขตที่ดินของรัฐตามมติคณะรัฐมนตรี เมื่อวันที่ ๘ ตุลาคม ๒๕๖๗ และมอบหมายให้คณะอนุกรรมการพิสูจน์สิทธิในที่ดินของรัฐจังหวัดกาญจนบุรี (คพร.จังหวัดกาญจนบุรี) ดำเนินการตรวจพิสูจน์เพื่อการอนุญาตให้ประชาชนเข้าถึงสาธารณูปโภคไฟฟ้า ประปา และแต่งตั้งคณะทำงานกลั่นกรองให้มีอำนาจหน้าที่ในการดำเนินการตามกระบวนการตรวจพิสูจน์เพื่อการอนุญาตให้ประชาชนเข้าถึงสาธารณูปโภคไฟฟ้า ประปา ตามขั้นตอนที่ระบุไว้ในกรอบการบริหารจัดการโครงการขับเคลื่อนการดำเนินงาน ตามมติคณะรัฐมนตรี เมื่อวันที่ ๘ ตุลาคม ๒๕๖๗ และแผนปฏิบัติการโครงการขับเคลื่อนการดำเนินงาน ๓ ระดับ ๙ ขั้นตอน ๑๒ เดือน

อาศัยอำนาจตามมติที่ประชุมคณะกรรมการนโยบายที่ดินแห่งชาติ (คทช.) ในคราวประชุมครั้งที่ ๓/๒๕๖๗ เมื่อวันที่ ๒๔ ธันวาคม ๒๕๖๗ ที่เห็นชอบหลักการมาตรการของคณะกรรมการนโยบายที่ดินแห่งชาติ เรื่อง การตรวจพิสูจน์เพื่อการอนุญาตให้ประชาชนเข้าถึงสาธารณูปโภคไฟฟ้า ประปา ตามมติคณะรัฐมนตรี เมื่อวันที่ ๘ ตุลาคม ๒๕๖๗ จังหวัดกาญจนบุรีจึงแต่งตั้งคณะทำงานกลั่นกรองการตรวจพิสูจน์เพื่อการอนุญาตให้ประชาชนเข้าถึงสาธารณูปโภคไฟฟ้า ประปา จังหวัดกาญจนบุรี ดังนี้

๑. ด้านที่ราชพัสดุ

๑.๑ ธนารักษ์พื้นที่กาญจนบุรี	ประธานคณะทำงาน
๑.๒ ผู้แทนผู้บัญชาการมณฑลทหารบกที่ ๑๗	คณะทำงาน
๑.๓ ผู้แทนเจ้าพนักงานที่ดินจังหวัดกาญจนบุรี	คณะทำงาน
๑.๔ ผู้แทนปฏิรูปที่ดินจังหวัดกาญจนบุรี	คณะทำงาน
๑.๕ ผู้แทนผู้จัดการการไฟฟ้าส่วนภูมิภาค จังหวัดกาญจนบุรี	คณะทำงาน
๑.๖ ผู้แทนผู้จัดการการประปาส่วนภูมิภาค สาขากาญจนบุรี	คณะทำงาน
๑.๗ ผู้อำนวยการส่วนจัดการฐานข้อมูล สำนักงานธนารักษ์พื้นที่กาญจนบุรี	คณะทำงานและเลขานุการ

/ ๒.ด้านปฏิรูปที่ดิน...

๒. ด้านปฏิรูปที่ดิน

๒.๑ ปฏิรูปที่ดินจังหวัดกาญจนบุรี	ประธานคณะทำงาน
๒.๒ ผู้แทนผู้บัญชาการมณฑลทหารบกที่ ๑๗	คณะทำงาน
๒.๓ ผู้อำนวยการส่วนจัดการฐานข้อมูล สำนักงานธนารักษ์พื้นที่กาญจนบุรี	คณะทำงาน
๒.๔ ผู้แทนเจ้าพนักงานที่ดินจังหวัดกาญจนบุรี	คณะทำงาน
๒.๕ ผู้อำนวยการกลุ่มกฎหมาย สำนักงานการปฏิรูปที่ดินจังหวัดกาญจนบุรี	คณะทำงาน
๒.๖ ผู้แทนผู้จัดการการไฟฟ้าส่วนภูมิภาค จังหวัดกาญจนบุรี	คณะทำงาน
๒.๗ ผู้แทนผู้จัดการการประปาส่วนภูมิภาค สาขากาญจนบุรี	คณะทำงาน
๒.๘ ผู้อำนวยการกลุ่มงานข่างและแผนที่ สำนักงานการปฏิรูปที่ดินจังหวัดกาญจนบุรี	คณะทำงาน และเลขานุการ

๓. ด้านที่ดินสาธารณประโยชน์

๓.๑ เจ้าพนักงานที่ดินจังหวัดกาญจนบุรี	ประธานคณะทำงาน
๓.๒ นายอำเภอท้องที่	คณะทำงาน
๓.๓ นายกเทศมนตรีในท้องที่	คณะทำงาน
๓.๔ นายกองค์การบริหารส่วนตำบลในท้องที่	คณะทำงาน
๓.๕ กำนันท้องที่	คณะทำงาน
๓.๖ ผู้แทนผู้จัดการการไฟฟ้าส่วนภูมิภาค จังหวัดกาญจนบุรี	คณะทำงาน
๓.๗ ผู้แทนผู้จัดการการประปาส่วนภูมิภาค สาขากาญจนบุรี	คณะทำงาน
๓.๘ หัวหน้ากลุ่มวิชาการที่ดิน สำนักงานที่ดินจังหวัดกาญจนบุรี	คณะทำงาน และเลขานุการ

๔. ด้านที่ป่าไม้

๔.๑ ผู้อำนวยการสำนักงานทรัพยากรธรรมชาติ และสิ่งแวดล้อมจังหวัดกาญจนบุรี	ประธานคณะทำงาน
๔.๒ ผู้แทนผู้อำนวยการสำนักบริหารพื้นที่อนุรักษ์ที่ ๓ (บ้านโป่ง)	คณะทำงาน
๔.๓ ผู้แทนผู้อำนวยการสำนักจัดการทรัพยากรป่าไม้ที่ ๑๐ (ราชบุรี)	คณะทำงาน
๔.๔ หัวหน้าอุทยานแห่งชาติ (ทุกแห่งในพื้นที่จังหวัด) ที่เกี่ยวข้องหรือผู้แทน	คณะทำงาน
๔.๕ หัวหน้าเขตรักษาพันธุ์สัตว์ป่า (ทุกแห่งในพื้นที่จังหวัด) ที่เกี่ยวข้องหรือผู้แทน	คณะทำงาน

/ ๔.๖ ผู้แทนผู้จัดการ...

๔.๖ ผู้แทนผู้จัดการการไฟฟ้าส่วนภูมิภาค จังหวัดกาญจนบุรี คณะทำงาน

๔.๗ ผู้แทนผู้จัดการการประปาส่วนภูมิภาค สาขากาญจนบุรี คณะทำงาน

๔.๘ ผู้อำนวยการส่วนทรัพยากรธรรมชาติ สำนักงานทรัพยากรธรรมชาติและสิ่งแวดล้อมจังหวัดกาญจนบุรี คณะทำงาน และเลขานุการ

โดยให้มีอำนาจหน้าที่

๑. ดำเนินการตามกระบวนการพิสูจน์ฯ ตามขั้นตอนที่ระบุไว้ในกรอบการบริหารจัดการโครงการขับเคลื่อนการดำเนินงาน ตามมติคณะรัฐมนตรี เมื่อวันที่ ๘ ตุลาคม ๒๕๖๗ และแผนปฏิบัติการโครงการขับเคลื่อนการดำเนินงาน ๓ ระดับ ๙ ขั้นตอน ๑๒ เดือน

๒. คัดกรองข้อมูลที่ชุดปฏิบัติการสำรวจตรวจสอบและจัดทำข้อมูลเพื่อให้ความช่วยเหลือประชาชนที่อยู่อาศัยในเขตที่ดินของรัฐให้เข้าถึงสาธารณูปโภคไฟฟ้า ประปา ระดับพื้นที่ /ข้อมูลข้อเท็จจริงตามแบบสำรวจสาธารณูปโภคไฟฟ้า ประปา (แบบ ส.ส.๐๑) /ทะเบียนข้อมูลประชาชนที่ขอตรวจพิสูจน์เพื่อการอนุญาตฯ และข้อมูลการครอบครองที่ดินและข้อมูลชุมชน /แผนที่แสดงขอบเขตชุมชนและตำแหน่งพิกัดแปลงที่ดินและข้อมูลการจัดทำประชาคมหรือรับฟังความคิดเห็นในประเด็นที่เกี่ยวข้อง

๓. จัดลำดับความสำคัญของพื้นที่

๔. วิเคราะห์ข้อมูลตรวจสอบร่องรอยการทำประโยชน์จากภาพถ่ายทางอากาศหรือภาพถ่ายดาวเทียมปีที่เกี่ยวข้องว่า เห็นสมควร/ไม่เห็นสมควรในการอนุญาตให้ราษฎรสามารถเข้าถึงสาธารณูปโภคไฟฟ้า ประปา หรือไม่ อย่างไร

๕. จัดทำสรุปผลการคัดกรองข้อมูลเสนอประกอบการตรวจพิสูจน์เพื่อการอนุญาตให้ประชาชนเข้าถึงสาธารณูปโภคไฟฟ้า ประปา เสนอคณะอนุกรรมการพิสูจน์สิทธิในที่ดินของรัฐจังหวัดกาญจนบุรี (คพร.จังหวัดกาญจนบุรี) พิจารณา

๖. ดำเนินการอื่น ๆ ตามที่คณะอนุกรรมการพิสูจน์สิทธิในที่ดินของรัฐจังหวัดกาญจนบุรี (คพร.จังหวัดกาญจนบุรี) มอบหมาย

ทั้งนี้ ตั้งแต่บัดนี้เป็นต้นไป

สั่ง ณ วันที่ ๑๒ มีนาคม พ.ศ. ๒๕๖๘

(นายอธิสรรค์ อินทร์ตรา)
ผู้ว่าราชการจังหวัดกาญจนบุรี
ประธานอนุกรรมการพิสูจน์สิทธิในที่ดินของรัฐจังหวัดกาญจนบุรี

คำสั่งจังหวัดกาญจนบุรี
ที่ ๓๗๓/๒๕๖๘
เรื่อง แต่งตั้งชุดปฏิบัติการสำรวจตรวจสอบและจัดทำข้อมูลเพื่อให้ความช่วยเหลือประชาชน
ที่อยู่อาศัยในเขตที่ดินของรัฐ ให้เข้าถึงสาธารณูปโภคไฟฟ้า ประปา ระดับพื้นที่

ตามมติคณะรัฐมนตรี เมื่อวันที่ ๘ ตุลาคม ๒๕๖๗ เรื่อง ผลการดำเนินการตามมติคณะรัฐมนตรี เมื่อวันที่ ๙ มกราคม ๒๕๖๗ การช่วยเหลือประชาชนที่อยู่อาศัยในเขตที่ดินของรัฐให้เข้าถึงสาธารณูปโภคไฟฟ้า ประปา และการเร่งรัดดำเนินการพิสูจน์สิทธิการครอบครองที่ดินของบุคคลในเขตที่ดินของรัฐ ดังนั้น เพื่อให้การดำเนินการในเรื่องดังกล่าวเกิดผลอย่างเป็นรูปธรรม และรวดเร็ว โดยมีกลไกขับเคลื่อนการดำเนินงานในระดับพื้นที่ ประกอบกับมติที่ประชุมคณะกรรมการนโยบายที่ดินแห่งชาติ ในคราวประชุมครั้งที่ ๓/๒๕๖๗ เมื่อวันที่ ๒๔ ธันวาคม ๒๕๖๗ จึงแต่งตั้งชุดปฏิบัติการขับเคลื่อนการให้ความช่วยเหลือประชาชนที่อยู่อาศัยในเขตที่ดินของรัฐ ให้เข้าถึงสาธารณูปโภคไฟฟ้า ประปา ระดับพื้นที่ โดยมีองค์ประกอบ หน้าที่และอำนาจดังต่อไปนี้

๑. องค์ประกอบ

๑.๑ นายอำเภอ ทุกอำเภอ	ประธาน
๑.๒ ผู้แทนมณฑลทหารบกที่ ๑๗	ชุดปฏิบัติการ
๑.๓ ผู้แทนสำนักจัดการทรัพยากรป่าไม้ที่ ๑๐ (ราชบุรี)	ชุดปฏิบัติการ
๑.๔ ผู้แทนสำนักบริหารพื้นที่อนุรักษ์ที่ ๓ (บ้านโป่ง)	ชุดปฏิบัติการ
๑.๕ ผู้แทนสำนักงานทรัพยากรธรรมชาติและสิ่งแวดล้อมจังหวัดกาญจนบุรี	ชุดปฏิบัติการ
๑.๖ ผู้แทนสำนักงานที่ดินจังหวัดกาญจนบุรี	ชุดปฏิบัติการ
๑.๗ ผู้แทนสำนักงานธนารักษ์พื้นที่กาญจนบุรี	ชุดปฏิบัติการ
๑.๘ ผู้แทนสำนักงานการปฏิรูปที่ดินจังหวัดกาญจนบุรี	ชุดปฏิบัติการ
๑.๙ ผู้แทนศูนย์ป่าไม้กาญจนบุรี	ชุดปฏิบัติการ
๑.๑๐ ผู้แทนนิคมสหกรณ์ทองผาภูมิ	ชุดปฏิบัติการ
๑.๑๑ ผู้แทนนิคมสหกรณ์สังขละบุรี	ชุดปฏิบัติการ
๑.๑๒ ผู้แทนสำนักงานพลังงานจังหวัดกาญจนบุรี	ชุดปฏิบัติการ
๑.๑๓ ผู้แทนการไฟฟ้าส่วนภูมิภาคจังหวัดกาญจนบุรี	ชุดปฏิบัติการ
๑.๑๔ ผู้แทนการประปาส่วนภูมิภาค สาขากาญจนบุรี	ชุดปฏิบัติการ
๑.๑๕ กำนันตำบลที่เกี่ยวข้อง	ชุดปฏิบัติการ
๑.๑๖ ผู้ใหญ่บ้านที่เกี่ยวข้อง	ชุดปฏิบัติการ
๑.๑๗ นายกองค์การบริหารส่วนตำบลหรือนายกเทศมนตรีที่เกี่ยวข้อง	ชุดปฏิบัติการ
๑.๑๘ ปลัดอำเภอผู้ที่ได้รับมอบหมายจากนายอำเภอ	ชุดปฏิบัติการและเลขานุการ

๒. หน้าที่และอำนาจ...

๒. หน้าที่และอำนาจ

๒.๑ กำหนดแผนปฏิบัติการ และดำเนินการตามแผนปฏิบัติการเพื่อขับเคลื่อนการให้ความช่วยเหลือประชาชนที่อยู่อาศัยในเขตที่ดินของรัฐ ให้เข้าถึงสาธารณูปโภคไฟฟ้า ประปา

๒.๒ จัดทำทะเบียนและสำรวจข้อมูล จัดทำแผนที่แสดงขอบเขตชุมชน และตำแหน่งพิกัดแปลงที่ดิน พิจารณาการจัดทำประชาคมหรือรับฟังความคิดเห็น และรายงานผลการดำเนินงานเสนอผู้ว่าราชการจังหวัดกาญจนบุรี และสำนักงานคณะกรรมการนโยบายที่ดินแห่งชาติ

๒.๓ ประสานและติดตามการดำเนินงานให้เป็นไปตามแผนปฏิบัติการและกรอบระยะเวลาที่กำหนด

๒.๔ ปฏิบัติงานอื่นใดตามที่จังหวัดกาญจนบุรีมอบหมาย

ทั้งนี้ ตั้งแต่บัดนี้เป็นต้นไป

สั่ง ณ วันที่ ๒๙ มกราคม พ.ศ. ๒๕๖๘

(นายอธิสรรค์ อินทร์ตรา)
ผู้ว่าราชการจังหวัดกาญจนบุรี

มติคณะรัฐมนตรีที่เกี่ยวข้อง

1. มติคณะรัฐมนตรี เมื่อวันที่ 8 เมษายน 2546
   เรื่อง การออกเลขที่บ้านชั่วคราวให้กับผู้บุกรุกในเขตที่ดินของการรถไฟแห่งประเทศไทย
2. มติคณะรัฐมนตรี เมื่อวันที่ 26 พฤศจิกายน 2561
   เรื่อง พื้นที่เป้าหมายและกรอบมาตรการแก้ไขปัญหาการอยู่อาศัยและทำกินในพื้นที่ป่าไม้ทุกประเภท
3. มติคณะรัฐมนตรี เมื่อวันที่ 9 มกราคม 2567
   เรื่อง การเร่งรัดดำเนินการพิสูจน์สิทธิการครอบครองที่ดินของบุคคลในเขตที่ดินของรัฐ
4. มติคณะรัฐมนตรี เมื่อวันที่ 12 มีนาคม 2567
   เรื่อง ขอผ่อนผันมติคณะรัฐมนตรี (เรื่อง การออกเลขที่บ้านชั่วคราวให้กับผู้บุกรุกในเขตที่ดินของการรถไฟแห่งประเทศไทย)
5. มติคณะรัฐมนตรี เมื่อวันที่ 8 ตุลาคม 2567
   เรื่อง ผลการดำเนินการตามมติคณะรัฐมนตรี เมื่อวันที่ 9 มกราคม 2567 การช่วยเหลือประชาชนที่อยู่อาศัยในเขตที่ดินของรัฐให้เข้าถึงสาธารณูปโภค ไฟฟ้า ประปา และการเร่งรัดดำเนินการพิสูจน์สิทธิการครอบครองที่ดินของบุคคลในเขตที่ดินของรัฐ
6. มติคณะรัฐมนตรี เมื่อวันที่ 2 กันยายน 2568
   เรื่อง การเร่งรัดและเพิ่มประสิทธิภาพการให้ความช่วยเหลือประชาชนที่อยู่อาศัยในเขตที่ดินของรัฐให้เข้าถึงสาธารณูปโภคไฟฟ้า ประปา ตามมติคณะรัฐมนตรีเมื่อวันที่ 9 มกราคม 2567 และเมื่อวันที่ 8 ตุลาคม 2567

ที่ นร ๐๕๐๓/ ว ๑๐๙

สำนักเลขาธิการคณะรัฐมนตรี
ทำเนียบรัฐบาล กทม. ๑๐๓๐๐

๒๑ เมษายน ๒๕๔๖

เรื่อง การออกเลขที่บ้านชั่วคราวให้กับผู้บุกรุกในเขตที่ดินของการรถไฟแห่งประเทศไทย

เรียน รอง - นรม., กระทรวง ทบวง กรม ,หน่วยงานของรัฐ

สิ่งที่ส่งมาด้วย ๑. สำเนาหนังสือสำนักงานคณะกรรมการกฤษฎีกา ที่ นร ๐๖๐๑/๑๗๔๕ ลงวันที่ ๒๖ สิงหาคม ๒๕๔๕
๒. สำเนาหนังสือคณะกรรมการแก้ไขปัญหาการบุกรุกที่ดินของรัฐ ที่ นร ๑๔๐๘/๒๑๗๓ ลงวันที่ ๘ ตุลาคม ๒๕๔๕
๒. สำเนาหนังสือกระทรวงมหาดไทย ด่วนมาก ที่ มท ๐๓๑๐.๑/๑๔๖๙๖ ลงวันที่ ๒๘ ตุลาคม ๒๕๔๕
๓. สำเนาหนังสือกระทรวงมหาดไทย ด่วนมาก ที่ มท ๐๓๐๙.๑/๑๕๑๗๐ ลงวันที่ ๗ พฤศจิกายน ๒๕๔๕

ด้วยสำนักงานคณะกรรมการกฤษฎีกาได้เสนอเรื่อง การออกเลขที่บ้านชั่วคราวให้กับผู้บุกรุกในเขตที่ดินของการรถไฟแห่งประเทศไทย มาเพื่อดำเนินการ ซึ่งกระทรวงมหาดไทยและคณะกรรมการแก้ไขปัญหาการบุกรุกที่ดินของรัฐได้พิจารณาเสนอความเห็น มาเพื่อประกอบการพิจารณาของคณะรัฐมนตรีด้วยแล้ว ความละเอียดปรากฏตามสิ่งที่ส่งมาด้วย

ในคราวประชุมคณะกรรมการกลั่นกรองเรื่องเสนอคณะรัฐมนตรี คณะที่ ๖ เมื่อวันที่ ๑๘ ธันวาคม ๒๕๔๕ ได้พิจารณาแล้ว มีประเด็นอภิปรายและมติ ดังนี้

<u>ประเด็นอภิปราย</u>

๑. พระราชบัญญัติการทะเบียนราษฎร พ.ศ. ๒๕๓๔ มาตรา ๓๔ กำหนดให้ทุกบ้านมีเลขประจำบ้านและมาตรา ๓๖ กำหนดให้นายทะเบียนอำเภอหรือนายทะเบียนท้องถิ่นจัดทำทะเบียนบ้านไว้ทุกบ้าน นายทะเบียนจึงมีหน้าที่ต้องออกทะเบียนบ้านให้แก่บ้านทุกบ้านที่ใช้เป็นที่อยู่อาศัย ไม่ว่าเจ้าของบ้านจะมีสิทธิในที่ดินอันเป็นที่ตั้งของบ้านหรือไม่ ทำให้มีการออกทะเบียนบ้านชั่วคราวให้กับบ้านที่มีการปลูกสร้างขึ้นโดยบุกรุกที่ดินของรัฐ แต่การออกทะเบียนบ้านก็มิใช่สาเหตุโดยตรงที่ทำให้เกิดการบุกรุกที่ดินของรัฐ การบุกรุกที่ดินเกิดจากหลายสาเหตุ ประกอบกับเจ้าหน้าที่ผู้รับผิดชอบและหน่วยงานของรัฐปล่อยปละละเลยมาเป็นเวลานาน ไม่ดำเนินการตาม

/กฎหมาย . . .

กฎหมายทำให้มีการบุกรุกที่ดินของรัฐเพิ่มมากขึ้น สมควรที่รัฐจะต้องเข้ามาดำเนินการแก้ไขปัญหาอย่างจริงจังมากกว่าที่เป็นอยู่ในขณะนี้

๒. ข้อสังเกตของเลขาธิการคณะกรรมการกฤษฎีกาเสนอมาเพื่อแก้ไขปัญหาการบุกรุกที่ดินของรัฐ โดยให้หน่วยงานของรัฐที่รับผิดชอบสาธารณูปโภคพิจารณาถือปฏิบัติต่อทะเบียนบ้านชั่วคราวให้แตกต่างจากทะเบียนบ้านธรรมดา ซึ่งในข้อเท็จจริงหน่วยงานของรัฐในด้านสาธารณูปโภคก็ได้ปฏิบัติกับผู้ได้ทะเบียนบ้านชั่วคราวแตกต่างกับผู้ได้ทะเบียนบ้านธรรมดาอยู่แล้ว หากจะดำเนินการเคร่งครัดถึงกับไม่ให้บริการเลยก็จะทำให้ประชาชนได้รับความเดือดร้อนเพราะปัจจุบันมีประชาชนและหน่วยงานของรัฐบางหน่วยก็มีที่ตั้งอยู่ในที่ดินของรัฐโดยไม่ได้ดำเนินการให้ถูกต้องตามกฎหมายเช่นเดียวกัน และอาจเกิดปัญหาลักลั่นกับคนต่างด้าวที่อพยพว่ายังได้สิทธิตามกฎหมายและความช่วยเหลือจากรัฐดีกว่าคนไทย ประกอบกับเห็นว่าการไม่ออกเลขที่บ้านและทะเบียนบ้านชั่วคราวจะต้องแก้ไขกฎหมายที่มีอยู่เมื่อนำเสนอรัฐสภาจะมีความยุ่งยากในการอธิบายมากและเห็นว่าจะไม่ทำให้การบุกรุกที่ดินของรัฐน้อยลงได้เพราะการไม่ได้รับความสะดวกในการรับบริการสาธารณูปโภคนั้น ผู้บุกรุกที่ดินอาจใช้วิธีอื่นเพื่อให้ได้มาซึ่งสาธารณูปโภคได้ อาทิเช่น ขอใช้จากบ้านข้างเคียงหรืออาจมีการบุกรุกในที่ดินอื่นที่ดีกว่าต่อไป

๓. การปฏิบัติตามแนวทางของคณะกรรมการแก้ไขปัญหาการบุกรุกที่ดินของรัฐ (กบร.) ที่ให้แก้ไขเพิ่มเติมระเบียบสำนักทะเบียนกลางว่าด้วยการจัดทำทะเบียนบ้านโดยห้ามมิให้นายทะเบียนออกทะเบียนบ้านชั่วคราวให้แก่บ้านที่ปลูกสร้างในที่ดินของรัฐทุกประเภทโดยไม่มีหลักฐานการเป็นเจ้าของที่ดินหรือหนังสือแสดงการยอมรับจากเจ้าของที่ดินที่แท้จริงมาแสดงนั้น ไม่อาจกระทำได้เพราะไม่ชอบด้วยพระราชบัญญัติการทะเบียนราษฎร พ.ศ. ๒๕๓๔ และอาจทำให้เกิดผลกระทบหลายประการตามมา ไม่ว่าจะเป็นทางด้านการปกครองและทางด้านการเมือง นอกจากนี้อาจทำให้เกิดปัญหามวลชน และปัญหาสิทธิมนุษยชน ฯลฯ ได้อีก แต่อย่างไรก็ดีปัจจุบันเมื่อราษฎรได้รับทะเบียนบ้านชั่วคราวไปแล้วมักจะมีการนำไปหรือร้องขอใช้สิทธิต่าง ๆ ของทางราชการ โดยอ้างว่าได้รับรองการมีสิทธิโดยหลักฐานทะเบียนราษฎรแล้ว อีกทั้งยังนำไปอ้างสิทธิอื่น ๆ อีกตามมา ดังนั้นจึงสมควรให้กระทรวงมหาดไทย โดยสำนักทะเบียนกลาง กรมการปกครอง จะพิจารณาเพิ่มเติมข้อความในแบบพิมพ์ทะเบียนบ้านชั่วคราวให้ชัดเจนว่า เป็นการออกให้เพื่อประโยชน์ในทางทะเบียนราษฎร์เท่านั้นไม่ก่อให้เกิดสิทธิใด ๆ ทั้งสิ้น

<u>มติคณะกรรมการกลั่นกรองฯ</u>

๑. ให้กระทรวงมหาดไทย (สำนักทะเบียนกลาง) รับไปดำเนินการเพิ่มเติมข้อความในแบบพิมพ์ทะเบียนบ้านชั่วคราวเพื่อให้มีความหมายทำนองว่า ทะเบียนบ้านชั่วคราว “เป็นเอกสารเพื่อตรวจสอบทางทะเบียนเท่านั้น ไม่ก่อให้เกิดสิทธิใด ๆ ในที่ดิน” เพื่อให้ผู้ได้รับทะเบียนบ้านชั่วคราวเข้าใจถึงสิทธิและฐานะของตนเอง ตลอดจนหน่วยงานของรัฐที่จะให้บริการจะได้พิจารณาใช้ดุลยพินิจให้เหมาะสมต่อไป

/๒. . . .

๒. ให้ กบร. รับไปพิจารณากำหนดมาตรการให้หน่วยงานของรัฐดำเนินการตรวจสอบและวางมาตรการป้องกันและแก้ไขปัญหาการบุกรุกที่ดินของรัฐต่อไป

คณะรัฐมนตรีได้ประชุมปรึกษาเมื่อวันที่ ๘ เมษายน ๒๕๔๖ ลงมติว่า

๑. อนุมัติและให้ดำเนินการต่อไปได้ตามมติคณะกรรมการกลั่นกรองเรื่องเสนอคณะรัฐมนตรี คณะที่ ๖ ทั้ง ๒ ข้อ

๒. คณะรัฐมนตรีเห็นว่า

๒.๑ การป้องกันและแก้ไขปัญหาการบุกรุกที่ดินของรัฐ ถือเป็นหน้าที่ของส่วนราชการ รัฐวิสาหกิจ และหน่วยงานของรัฐที่มีที่ดินอยู่ในความครอบครอง จะต้องหมั่นตรวจสอบดูแลที่ดินของตนเองอยู่สม่ำเสมอ ตลอดจนดำเนินการใด ๆ ตามอำนาจหน้าที่ เพื่อมิให้เกิดปัญหาการบุกรุกที่ดินดังกล่าวขึ้น

๒.๒ เพื่อเป็นการช่วยป้องกันและแก้ไขปัญหาการบุกรุกที่ดินของรัฐอีกทางหนึ่ง ให้ส่วนราชการ รัฐวิสาหกิจ และหน่วยงานของรัฐ ซึ่งมีหน้าที่ในการให้บริการด้านต่าง ๆ แก่ประชาชนที่มีผลกระทบหรือเกี่ยวโยงกับที่ดิน โดยเฉพาะอย่างยิ่งบริการด้านสาธารณูปโภคต่าง ๆ เช่น น้ำประปา ไฟฟ้า เป็นต้น ถือเป็นหลักปฏิบัติโดยเคร่งครัดว่า กรณีประชาชนผู้ได้รับทะเบียนบ้านชั่วคราวมาขออนุญาตใช้บริการต่าง ๆ ดังกล่าว จะอนุญาตได้ต่อเมื่อได้รับความยินยอมเป็นลายลักษณ์อักษรจากส่วนราชการ รัฐวิสาหกิจ และหน่วยงานของรัฐที่ถือกรรมสิทธิ์ในที่ดินที่บ้านในทะเบียนบ้านชั่วคราวนั้น ๆ ตั้งอยู่ โดยให้ถือปฏิบัติตั้งแต่วันที่คณะรัฐมนตรีมีมตินี้เป็นต้นไป

จึงเรียนยืนยันมา/จึงเรียนมาเพื่อโปรดทราบ และขอได้โปรดแจ้งให้ส่วนราชการและหน่วยงานในสังกัดทราบ และถือปฏิบัติต่อไป

ขอแสดงความนับถือ

(นายบวรศักดิ์ อุวรรณโณ)
ผู้ตรวจราชการสำนักนายกรัฐมนตรี รักษาราชการแทน
เลขาธิการคณะรัฐมนตรี

สำนักนิติธรรม
โทร. ๐ ๒๒๘๐ ๙๐๐๐ ต่อ ๓๐๘- ๙
๐ ๒๒๘๐ ๙๐๕๕
โทรสาร ๐ ๒๒๘๐ ๙๐๕๘
(D004/C/นว)

รอง ลคร. 18 เม.ย. 2546
ผอ.
ผช.ผอ.
ทน.ฝ.

ด่วนที่สุด

ที่ นร ๐๕๐๕/ ๓๕๓๙๗

สำนักเลขาธิการคณะรัฐมนตรี
ทำเนียบรัฐบาล กทม. ๑๐๓๐๐

๗ พฤศจิกายน ๒๕๖๑

เรื่อง พื้นที่เป้าหมายและกรอบมาตรการแก้ไขปัญหาการอยู่อาศัยและทำกินในพื้นที่ป่าไม้ (ทุกประเภท)

เรียน รัฐมนตรีว่าการกระทรวงทรัพยากรธรรมชาติและสิ่งแวดล้อม

อ้างถึง หนังสือกระทรวงทรัพยากรธรรมชาติและสิ่งแวดล้อม ด่วนที่สุด ที่ ทส ๑๐๐๖.๔/๒๓๓๕ ลงวันที่ ๕ ตุลาคม ๒๕๖๑

สิ่งที่ส่งมาด้วย บัญชีสำเนาหนังสือที่ส่งมาด้วย

ตามที่ได้เสนอเรื่อง พื้นที่เป้าหมายและกรอบมาตรการแก้ไขปัญหาการอยู่อาศัยและทำกินในพื้นที่ป่าไม้ (ทุกประเภท) ไปเพื่อดำเนินการ ความละเอียดแจ้งแล้ว นั้น

กระทรวงกลาโหม กระทรวงการคลัง กระทรวงการพัฒนาสังคมและความมั่นคงของมนุษย์ กระทรวงเกษตรและสหกรณ์ กระทรวงคมนาคม กระทรวงพาณิชย์ กระทรวงมหาดไทย กระทรวงวิทยาศาสตร์และเทคโนโลยี สำนักงบประมาณ สำนักงานคณะกรรมการกฤษฎีกา สำนักงานคณะกรรมการพัฒนาการเศรษฐกิจและสังคมแห่งชาติ และคณะกรรมการแก้ไขปัญหาการบุกรุกที่ดินของรัฐได้เสนอความเห็นและข้อสังเกตไปเพื่อประกอบการพิจารณาของคณะรัฐมนตรีด้วย ความละเอียดปรากฏตามบัญชีสำเนาหนังสือที่ส่งมาด้วยนี้

คณะรัฐมนตรีได้ประชุมปรึกษาเมื่อวันที่ ๒๖ พฤศจิกายน ๒๕๖๑ ลงมติว่า

๑. เห็นชอบในหลักการตามที่กระทรวงทรัพยากรธรรมชาติและสิ่งแวดล้อมเสนอ และให้กระทรวงทรัพยากรธรรมชาติและสิ่งแวดล้อมรับความเห็นของกระทรวงเกษตรและสหกรณ์ กระทรวงพาณิชย์ กระทรวงวิทยาศาสตร์และเทคโนโลยี สำนักงบประมาณ และสำนักงานคณะกรรมการพัฒนาการเศรษฐกิจและสังคมแห่งชาติ รวมทั้งข้อสังเกตของสำนักงานคณะกรรมการกฤษฎีกาไปพิจารณาดำเนินการต่อไปด้วย ทั้งนี้ ให้กระทรวงทรัพยากรธรรมชาติและสิ่งแวดล้อมและหน่วยงานที่เกี่ยวข้องดำเนินการให้ถูกต้องเป็นไปตามขั้นตอนของกฎหมาย ระเบียบ หลักเกณฑ์ และมติคณะรัฐมนตรีที่เกี่ยวข้องอย่างเคร่งครัด

๒. ในการดำเนินการตามกรอบมาตรการแก้ไขปัญหาการอยู่อาศัยและทำกินในพื้นที่ป่าไม้ (ทุกประเภท) ให้กระทรวงทรัพยากรธรรมชาติและสิ่งแวดล้อม กระทรวงมหาดไทย และหน่วยงานที่เกี่ยวข้องเร่งดำเนินการประชาสัมพันธ์เพื่อสร้างการรับรู้แก่ประชาชนทั่วไป ประชาชนกลุ่มเป้าหมาย และเจ้าหน้าที่รัฐที่เกี่ยวข้องให้ชัดเจน ถูกต้อง ตรงกัน โดยเฉพาะอย่างยิ่งเจตนารมณ์ หลักเกณฑ์ และเงื่อนไขในการจัดสรรที่ดินของแต่ละกลุ่มพื้นที่ รวมทั้งการปฏิบัติตามข้อกฎหมายที่เกี่ยวข้องและสิทธิของผู้ได้รับจัดสรรที่ดิน เพื่อไม่ให้เกิดความขัดแย้งและข้อพิพาทในภายหลัง

/๓. ให้ ...

๓. ให้กระทรวงทรัพยากรธรรมชาติและสิ่งแวดล้อมร่วมกับหน่วยงานที่เกี่ยวข้องพิจารณากำหนดมาตรการในการป้องกันและแก้ไขการบุกรุกพื้นที่ป่าให้ชัดเจนและดำเนินการป้องกันและแก้ไขปัญหาอย่างจริงจังเพื่อไม่ให้มีการบุกรุกพื้นที่ป่าเพิ่มเติมอีก

จึงเรียนยืนยันมา ทั้งนี้ สำนักเลขาธิการคณะรัฐมนตรีได้แจ้งให้ผู้ที่เกี่ยวข้องตามบัญชีแนบท้ายทราบด้วยแล้ว

ขอแสดงความนับถือ

(นายปัญญาพล ศรีแสงแก้ว)
ที่ปรึกษาประจำสำนักเลขาธิการคณะรัฐมนตรี ปฏิบัติราชการแทน
เลขาธิการคณะรัฐมนตรี

กองพัฒนายุทธศาสตร์และติดตามนโยบายพิเศษ
โทร. ๐ ๒๒๘๐ ๙๐๐๐ ต่อ ๑๖๔๓ (สมจิตร) ๑๕๓๒ (ปภัสรา)
โทรสาร ๐ ๒๒๘๐ ๑๔๔๖ www.soc.go.th
ไปรษณีย์อิเล็กทรอนิกส์ spt55@soc.go.th (๑๒ 17-11-61)

บัญชีสำเนาหนังสือที่ส่งมาด้วย

เรื่อง พื้นที่เป้าหมายและกรอบมาตรการแก้ไขปัญหาการอยู่อาศัยและทำกินในพื้นที่ป่าไม้ (ทุกประเภท)

๑. สำเนาหนังสือกระทรวงกลาโหม ด่วนที่สุด ที่ กห ๐๒๒๒/๑๐๖๘๗ ลงวันที่ ๒๖ ตุลาคม ๒๕๖๑
๒. สำเนาหนังสือกระทรวงการคลัง ด่วนที่สุด ที่ กค ๐๓๐๓/๑๗๕๖๕ ลงวันที่ ๒ พฤศจิกายน ๒๕๖๑
๓. สำเนาหนังสือกระทรวงการพัฒนาสังคมและความมั่นคงของมนุษย์ ด่วนที่สุด ที่ พม ๐๒๐๘/๑๕๕๗๔ ลงวันที่ ๙ พฤศจิกายน ๒๕๖๑
๔. สำเนาหนังสือกระทรวงเกษตรและสหกรณ์ ด่วนที่สุด ที่ กษ ๑๒๐๕/๖๘๕๐ ลงวันที่ ๒๑ พฤศจิกายน ๒๕๖๑
๕. สำเนาหนังสือกระทรวงคมนาคม ด่วนที่สุด ที่ คค (ปคร) ๐๒๐๑/๔๑๓ ลงวันที่ ๕ พฤศจิกายน ๒๕๖๑
๖. สำเนาหนังสือกระทรวงพาณิชย์ ด่วนที่สุด ที่ พณ ๐๔๐๗/๕๑๓๑ ลงวันที่ ๒๖ ตุลาคม ๒๕๖๑
๗. สำเนาหนังสือกระทรวงมหาดไทย ด่วนที่สุด ที่ มท ๐๒๑๑.๔/๑๘๔๕๔ ลงวันที่ ๒๙ ตุลาคม ๒๕๖๑
๘. สำเนาหนังสือกระทรวงวิทยาศาสตร์และเทคโนโลยี ด่วนที่สุด ที่ วท (ปคร) ๐๒๑๑/๘๕๘๑ ลงวันที่ ๑๙ พฤศจิกายน ๒๕๖๑
๙. สำเนาหนังสือสำนักงบประมาณ ด่วนที่สุด ที่ นร ๐๗๑๘/๖๐ ลงวันที่ ๓๑ ตุลาคม ๒๕๖๑
๑๐. สำเนาหนังสือสำนักงานคณะกรรมการกฤษฎีกา ด่วนที่สุด ที่ นร ๐๔๐๘/๗๒๐ ลงวันที่ ๑ พฤศจิกายน ๒๕๖๑
๑๑. สำเนาหนังสือสำนักงานคณะกรรมการพัฒนาการเศรษฐกิจและสังคมแห่งชาติ ด่วนที่สุด ที่ นร ๑๑๑๔/๗๒๒๐ ลงวันที่ ๒๖ พฤศจิกายน ๒๕๖๑
๑๒. สำเนาหนังสือคณะกรรมการแก้ไขปัญหาการบุกรุกที่ดินของรัฐ ด่วนที่สุด ที่ ทส ๐๒๐๗/๔๗๗ ลงวันที่ ๓๑ ตุลาคม ๒๕๖๑

บัญชีรายชื่อผู้ที่เกี่ยวข้องซึ่งได้แจ้งเรื่อง พื้นที่เป้าหมายและกรอบมาตรการแก้ไขปัญหาการอยู่อาศัยและทำกินในพื้นที่ป่าไม้ (ทุกประเภท) ให้ทราบ ดังนี้

---

๑. รองนายกรัฐมนตรี (พลเอก ประวิตร วงษ์สุวรรณ)
ประธานกรรมการแก้ไขปัญหาการบุกรุกที่ดินของรัฐ
๒. รัฐมนตรีว่าการกระทรวงกลาโหม
๓. รัฐมนตรีว่าการกระทรวงการคลัง
๔. รัฐมนตรีว่าการกระทรวงการพัฒนาสังคมและความมั่นคงของมนุษย์
๕. รัฐมนตรีว่าการกระทรวงเกษตรและสหกรณ์
๖. รัฐมนตรีว่าการกระทรวงคมนาคม
๗. รัฐมนตรีว่าการกระทรวงพาณิชย์
๘. รัฐมนตรีว่าการกระทรวงมหาดไทย
๙. รัฐมนตรีว่าการกระทรวงวิทยาศาสตร์และเทคโนโลยี
๑๐. ผู้อำนวยการสำนักงบประมาณ
๑๑. เลขาธิการคณะกรรมการกฤษฎีกา
๑๒. เลขาธิการคณะกรรมการพัฒนาการเศรษฐกิจและสังคมแห่งชาติ
๑๓. รองปลัดกระทรวงทรัพยากรธรรมชาติและสิ่งแวดล้อม (นายพงษ์บุณย์ ปองทอง)
กรรมการและเลขานุการคณะกรรมการแก้ไขปัญหาการบุกรุกที่ดินของรัฐ

ด่วนที่สุด
ที่ ทส ๑๐๐๖.๔/ ๑๑๓๓๕

กระทรวงทรัพยากรธรรมชาติและสิ่งแวดล้อม
๙๒ ซอยพหลโยธิน ๗ ถนนพหลโยธิน
แขวงพญาไท เขตพญาไท
กรุงเทพฯ ๑๐๔๐๐

๙ ตุลาคม ๒๕๖๑

เรื่อง พื้นที่เป้าหมายและกรอบมาตรการแก้ไขปัญหาการอยู่อาศัยและทำกินในพื้นที่ป่าไม้ (ทุกประเภท)

เรียน เลขาธิการคณะรัฐมนตรี

สิ่งที่ส่งมาด้วย ๑. หนังสือรองนายกรัฐมนตรีเห็นชอบให้เสนอคณะรัฐมนตรี
๒. สำเนาคำสั่งคณะกรรมการนโยบายที่ดินแห่งชาติ ที่ ๑/๒๕๕๗ ลงวันที่ ๙ ธันวาคม ๒๕๕๗
๓. สำเนารายงานการประชุมคณะอนุกรรมการจัดหาที่ดิน ครั้งที่ ๑/๒๕๖๑ เมื่อวันที่ ๘ มีนาคม ๒๕๖๑
๔. สำเนารายงานการประชุมคณะอนุกรรมการจัดหาที่ดิน ครั้งที่ ๒/๒๕๖๑ เมื่อวันที่ ๒๔ พฤษภาคม ๒๕๖๑
๕. สำเนารายงานการประชุมคณะกรรมการนโยบายที่ดินแห่งชาติ ครั้งที่ ๒/๒๕๖๑ เมื่อวันที่ ๑๘ มิถุนายน ๒๕๖๑
๖. สำเนาหนังสือกรมป่าไม้ ที่ ทส ๑๖๐๓.๗/๑๒๘๔๖ ลงวันที่ ๑๗ กรกฎาคม ๒๕๖๑
๗. สำเนาหนังสือกรมอุทยานแห่งชาติ สัตว์ป่า และพันธุ์พืช ด่วนที่สุด ที่ ทส ๐๙๐๖.๕๐๗/๑๙๓๖๖ ลงวันที่ ๒๐ สิงหาคม ๒๕๖๑
๘. สำเนาหนังสือกรมทรัพยากรทางทะเลและชายฝั่ง ด่วนที่สุด ที่ ทส ๐๔๐๕.๔/๓๑๐๕ ลงวันที่ ๑ สิงหาคม ๒๕๖๑
๙. แนวทางการดำเนินงานตามกรอบมาตรการแก้ไขปัญหาการอยู่อาศัยและทำกินในพื้นที่ป่าไม้ (ทุกประเภท)

ด้วยกระทรวงทรัพยากรธรรมชาติและสิ่งแวดล้อม ขอเสนอเรื่อง พื้นที่เป้าหมายและกรอบมาตรการแก้ไขปัญหาการอยู่อาศัยและทำกินในพื้นที่ป่าไม้ (ทุกประเภท) มาเพื่อคณะรัฐมนตรีพิจารณา โดยเรื่องนี้เข้าข่ายที่จะต้องนำเสนอคณะรัฐมนตรีตามพระราชกฤษฎีกาว่าด้วยการเสนอเรื่องและการประชุมคณะรัฐมนตรี พ.ศ. ๒๕๔๘ มาตรา ๔ (๑) และ (๑๒) ทั้งนี้ รองนายกรัฐมนตรี (พลเอก ประวิตร วงษ์สุวรรณ) กำกับการบริหารราชการกระทรวงทรัพยากรธรรมชาติและสิ่งแวดล้อม ได้เห็นชอบให้นำเรื่องดังกล่าวเสนอคณะรัฐมนตรีด้วยแล้ว รายละเอียดปรากฏตามสิ่งที่ส่งมาด้วย ๑

ทั้งนี้ เรื่องดังกล่าวมีรายละเอียด ดังนี้

๑. เรื่องเดิม

๑.๑ คณะกรรมการนโยบายที่ดินแห่งชาติ มีคำสั่งที่ ๑/๒๕๕๗ ลงวันที่ ๙ ธันวาคม ๒๕๕๗ แต่งตั้งคณะอนุกรรมการภายใต้คณะกรรมการนโยบายที่ดินแห่งชาติ โดยมีคณะอนุกรรมการจัดหาที่ดิน ซึ่งมีรัฐมนตรีว่าการกระทรวงทรัพยากรธรรมชาติและสิ่งแวดล้อมเป็นประธานอนุกรรมการ และอธิบดีกรมป่าไม้

เป็นอนุกรรมการและเลขานุการ มีอำนาจหน้าที่ในการสำรวจ ตรวจสอบ จัดทำข้อมูลที่ดิน และแผนที่ขอบเขตที่ดิน ที่จะจัดให้แก่ผู้ยากไร้ที่ไม่มีที่ทำกินและที่อยู่อาศัย พร้อมด้วยจัดทำรายชื่อผู้ครอบครอง กำกับ ติดตาม ดูแล และเร่งรัดการปฏิบัติงานของหน่วยงานของรัฐ หรือคณะทำงาน ให้เป็นไปตามกฎหมาย นโยบาย แผนงาน มาตรการที่คณะกรรมการนโยบายที่ดินแห่งชาติกำหนด และรายงานผลการปฏิบัติงานในการสำรวจ ตรวจสอบ และจัดหาที่ดินให้คณะกรรมการนโยบายที่ดินแห่งชาติทราบ รายละเอียดปรากฏตามสิ่งที่ส่งมาด้วย ๒

๑.๒ การประชุมคณะอนุกรรมการจัดหาที่ดิน ครั้งที่ ๑/๒๕๖๑ เมื่อวันที่ ๘ มีนาคม ๒๕๖๑ ที่ประชุมมีมติรับทราบการนำพื้นที่ป่าไม้ ป่าสงวนแห่งชาติที่มีราษฎรอยู่อาศัยทำกินในพื้นที่ลุ่มน้ำชั้นที่ ๑,๒ พื้นที่ป่าสงวนแห่งชาติที่มีราษฎรเข้ามาอยู่อาศัยทำกินในระหว่างปี ๒๕๔๕ – ๒๕๕๗ และต้องปฏิบัติตามคำสั่งคณะรักษาความสงบแห่งชาติ ที่ ๖๖/๒๕๕๗ ลงวันที่ ๑๗ มิถุนายน ๒๕๕๗ และพื้นที่ป่าอนุรักษ์ ได้แก่ อุทยานแห่งชาติ เขตรักษาพันธุ์สัตว์ป่า และเขตห้ามล่าสัตว์ป่าที่มีราษฎรถือครอบครองทำกินมาดำเนินการ โดยพื้นที่ดังกล่าวจะต้องมีการศึกษา วิเคราะห์ และเสนอแนวทางที่เหมาะสมในการแก้ไขปัญหาให้ราษฎรได้อยู่อาศัยในลักษณะให้คนอยู่ร่วมกับป่าได้ รายละเอียดปรากฏตามสิ่งที่ส่งมาด้วย ๓

๑.๓ การประชุมคณะอนุกรรมการจัดหาที่ดิน ครั้งที่ ๒/๒๕๖๑ เมื่อวันที่ ๒๔ พฤษภาคม ๒๕๖๑ ที่ประชุมได้พิจารณามาตรการแก้ไขปัญหาการอยู่อาศัยและทำกินในพื้นที่ป่าไม้ (ทุกประเภท) และกำหนดให้มีการเสนอแนวทางที่เหมาะสมในการแก้ไขปัญหาที่ดินที่มีราษฎรถือครองในเขตพื้นที่ป่าไม้ ในส่วนที่ไม่ได้ดำเนินการจัดที่ดินทำกินให้ชุมชนตามนโยบายรัฐบาล ได้แก่ พื้นที่อุทยานแห่งชาติ พื้นที่เขตรักษาพันธุ์สัตว์ป่า พื้นที่เขตห้ามล่าสัตว์ป่า พื้นที่ป่าสงวนแห่งชาติในพื้นที่ลุ่มน้ำชั้นที่ ๑,๒ และพื้นที่ลุ่มน้ำชั้นที่ ๓,๔,๕ ภายหลังมติคณะรัฐมนตรี เมื่อวันที่ ๓๐ มิถุนายน ๒๕๔๑ และพื้นที่ป่าชายเลน และมีมติให้นำเสนอคณะกรรมการนโยบายที่ดินแห่งชาติพิจารณาให้ความเห็นชอบ โดยกำหนดมาตรการและเงื่อนไขที่เหมาะสม รายละเอียดปรากฏตามสิ่งที่ส่งมาด้วย ๔

๑.๔ การประชุมคณะกรรมการนโยบายที่ดินแห่งชาติ ครั้งที่ ๒/๒๕๖๑ เมื่อวันที่ ๑๘ มิถุนายน ๒๕๖๑ ที่ประชุมมีมติเห็นชอบพื้นที่เป้าหมายและกรอบมาตรการแก้ไขปัญหาการอยู่อาศัยและทำกินในพื้นที่ป่าไม้ (ทุกประเภท) และให้กระทรวงทรัพยากรธรรมชาติและสิ่งแวดล้อมรับข้อสังเกตของประธานกรรมการและกรรมการไปพิจารณา และรวบรวมเรื่องเสนอคณะรัฐมนตรีเพื่อพิจารณาให้ความเห็นชอบต่อไป รายละเอียดปรากฏตามสิ่งที่ส่งมาด้วย ๕

๑.๕ กรมป่าไม้ กรมอุทยานแห่งชาติ สัตว์ป่า และพันธุ์พืช และกรมทรัพยากรทางทะเลและชายฝั่ง ได้จัดทำข้อมูลพื้นที่เป้าหมายและกรอบมาตรการแก้ไขปัญหาการอยู่อาศัยและทำกินในพื้นที่ป่าไม้ (ทุกประเภท) พร้อมรายละเอียดประกอบ เสนอสำนักงานนโยบายและแผนทรัพยากรธรรมชาติและสิ่งแวดล้อม ในฐานะฝ่ายเลขานุการคณะกรรมการนโยบายที่ดินแห่งชาติ เพื่อนำเสนอคณะรัฐมนตรีพิจารณาให้ความเห็นชอบต่อไป รายละเอียดปรากฏตามสิ่งที่ส่งมาด้วย ๖ - ๘

๒. เหตุผลความจำเป็นที่ต้องเสนอคณะรัฐมนตรี

ในคราวการประชุมคณะกรรมการนโยบายที่ดินแห่งชาติ ครั้งที่ ๒/๒๕๖๑ เมื่อวันที่ ๑๘ มิถุนายน ๒๕๖๑ มีมติเห็นชอบพื้นที่เป้าหมายและกรอบมาตรการแก้ไขปัญหาการอยู่อาศัยและทำกินในพื้นที่ป่าไม้ (ทุกประเภท) และให้กระทรวงทรัพยากรธรรมชาติและสิ่งแวดล้อมรับข้อสังเกตของประธานกรรมการและกรรมการไปพิจารณา ก่อนนำเสนอคณะรัฐมนตรีพิจารณาให้ความเห็นชอบ กระทรวงทรัพยากรธรรมชาติและสิ่งแวดล้อม จึงดำเนินการเพื่อนำเสนอคณะรัฐมนตรีพิจารณา เพื่อให้เป็นไปตามมติคณะกรรมการนโยบายที่ดินแห่งชาติดังกล่าว

๓. ความเร่งด่วนของเรื่อง

เพื่อเป็นการแก้ไขปัญหาความเดือดร้อนของประชาชน จึงเห็นควรเสนอคณะรัฐมนตรีพิจารณาโดยด่วนต่อไป

๔. สาระสำคัญ ข้อเท็จจริง และข้อกฎหมาย

ในการประชุมคณะกรรมการนโยบายที่ดินแห่งชาติ ครั้งที่ ๒/๒๕๖๑ เมื่อวันที่ ๑๘ มิถุนายน ๒๕๖๑ ที่ประชุมได้พิจารณาและมีมติเห็นชอบพื้นที่เป้าหมายและกรอบมาตรการแก้ไขปัญหาการอยู่อาศัยและทำกินในพื้นที่ป่าไม้ (ทุกประเภท) และแนวทางการดำเนินงานตามกรอบมาตรการ โดยจำแนกออกเป็น ๕ กลุ่ม รายละเอียดปรากฏตามสิ่งที่ส่งมาด้วย ๙ สรุปสาระสำคัญดังนี้

พื้นที่เป้าหมาย	กรอบมาตรการแก้ไขปัญหา
<u>กลุ่มที่ ๑</u> ชุมชนในเขตป่าสงวนแห่งชาติ ที่อยู่ในพื้นที่ลุ่มน้ำ ชั้นที่ ๓, ๔ และ ๕ <u>ก่อน</u> มติคณะรัฐมนตรี เมื่อวันที่ ๓๐ มิถุนายน ๒๕๔๑	อนุญาตให้ถูกต้องตามกฎหมาย โดยโครงการจัดที่ดินทำกินให้ชุมชนตามนโยบายรัฐบาล (คทช.)
<u>กลุ่มที่ ๒</u> ชุมชนในเขตป่าสงวนแห่งชาติ ที่อยู่ในพื้นที่ลุ่มน้ำ ชั้นที่ ๓, ๔ และ ๕ <u>หลัง</u> มติคณะรัฐมนตรี เมื่อวันที่ ๓๐ มิถุนายน ๒๕๔๑ และต้องปฏิบัติตามคำสั่งคณะรักษาความสงบแห่งชาติ ที่ ๖๖/๒๕๕๗ ลงวันที่ ๑๗ มิถุนายน ๒๕๕๗	อนุญาตให้อยู่อาศัยและทำกินแบบแปลงรวม โดยออกแบบการใช้พื้นที่ร่วมกันระหว่างชุมชน และหน่วยงานรัฐ โดยชุมชนต้องดูแลรักษาและใช้ประโยชน์พื้นที่ในลักษณะที่เกื้อกูลต่อการอนุรักษ์ ตามที่กำหนดร่วมกัน
<u>กลุ่มที่ ๓</u> ชุมชนในเขตป่าสงวนแห่งชาติ ที่อยู่ในพื้นที่ลุ่มน้ำ ชั้นที่ ๑ และ ๒ - <u>ก่อน</u> มติคณะรัฐมนตรี เมื่อวันที่ ๓๐ มิถุนายน ๒๕๔๑	๑. จัดระเบียบการใช้ที่ดินทำกิน และรับรองการอยู่อาศัยทำกินในลักษณะแปลงรวม ๒. กำกับควบคุมจัดการการใช้ที่ดินและป่าไม้ภายใต้การอนุรักษ์และพัฒนาอย่างยั่งยืน ห้ามบุกรุกขยายพื้นที่ ๓. ฟื้นฟูสภาพป่าในรูปแบบการมีส่วนร่วม ส่งเสริมราษฎรปลูกป่า ๓ อย่าง ๔. ใช้มาตรการอนุรักษ์ดินและน้ำ ควบคุมผลกระทบต่อสิ่งแวดล้อม ลดการชะล้างพังทลาย
- <u>หลัง</u> มติคณะรัฐมนตรี เมื่อวันที่ ๓๐ มิถุนายน ๒๕๔๑ และต้องปฏิบัติตามคำสั่งคณะรักษาความสงบแห่งชาติ ที่ ๖๖/๒๕๕๗ ลงวันที่ ๑๗ มิถุนายน ๒๕๕๗	วางแผนร่วมกับราษฎรและกรรมการหมู่บ้าน ประชาคม/ออกแบบ/คัดเลือกพันธุ์ไม้ตามแนวพระราชดำริปลูกป่า ๓ อย่าง เพื่อฟื้นฟูสภาพป่า โดยกรมป่าไม้จัดหาพันธุ์ไม้และให้ราษฎรเป็นผู้ดูแลต้นไม้ที่ปลูก และราษฎรใช้ประโยชน์ที่ดินในระหว่างแถวของต้นไม้ได้ โดยราษฎรจะได้รับประโยชน์จากการเก็บเกี่ยวผลผลิตจากไม้ที่ปลูกและพืชพื้นล่างด้วย

พื้นที่เป้าหมาย	กรอบมาตรการแก้ไขปัญหา
<u>กลุ่มที่ ๔</u> ชุมชนที่อยู่ในเขตป่าอนุรักษ์ - <u>ก่อน</u> มติคณะรัฐมนตรี เมื่อวันที่ ๓๐ มิถุนายน ๒๕๔๑ - <u>หลัง</u> มติคณะรัฐมนตรี เมื่อวันที่ ๓๐ มิถุนายน ๒๕๔๑	แนวทางการแก้ไขปัญหาที่ดินของราษฎรในเขตป่าอนุรักษ์ ๑. <u>หลักการจัดการพื้นที่</u> เพื่อให้คงเจตนารมณ์ของการกำหนดกฎหมายเกี่ยวกับพื้นที่ป่าเพื่อการอนุรักษ์ ชุมชนที่จะได้รับการพิจารณาต้องเป็นชุมชนที่อาศัยอยู่เดิม ไม่มีการจัดที่ดินให้แก่บุคคลภายนอกพื้นที่ มีการกำหนดขอบเขตพื้นที่ทำกินที่เป็นที่ยอมรับร่วมกัน และเป็นการให้สิทธิทำกินมิให้เอกสารสิทธิ ๒. <u>แนวทางการจัดการพื้นที่</u> ประกอบด้วย ๒ ขั้นตอนหลัก คือ การสำรวจการครอบครองที่ดิน และการบริหารจัดการพื้นที่ เพื่อให้ได้ข้อตกลงแนวเขตบริหารเพื่อการอนุรักษ์ ที่เป็นที่ยอมรับของทุกฝ่ายในรูปแบบของการประชาคมของชุมชน โดยมีคณะกรรมการ/คณะทำงาน ที่แต่งตั้งโดยผู้ว่าราชการจังหวัด ดำเนินการ ๒ ระดับ คือ ๒.๑ คณะทำงานสำรวจการครอบครองที่ดินระดับพื้นที่ เพื่อร่วมกับชุมชนในการสำรวจและบริหารจัดการพื้นที่ร่วมกัน ๒.๒ คณะกรรมการพิจารณาผลการสำรวจการครอบครองที่ดินระดับสำนักบริหารพื้นที่อนุรักษ์ หรือสำนักบริหารพื้นที่อนุรักษ์สาขา เพื่อตรวจสอบผลการดำเนินการและแก้ไขปัญหาจากผลการดำเนินงานของคณะทำงานฯ ระดับพื้นที่ โดยนำผลการสำรวจตามมติคณะรัฐมนตรี เมื่อวันที่ ๓๐ มิถุนายน ๒๕๔๑ และการตรวจสอบผู้ครอบครองที่เป็นผู้ยากไร้ ผู้ที่มีรายได้น้อย และผู้ไร้ที่ดินทำกิน ซึ่งได้อาศัยอยู่ในพื้นที่เดิม นั้น ๆ ตามคำสั่งคณะรักษาความสงบแห่งชาติ ที่ ๖๖/๒๕๕๗ มาตรวจสอบร่วมกับราษฎร เพื่อจัดระเบียบการครอบครองที่ดิน และกำหนดให้เป็นเขตบริหารเพื่อการอนุรักษ์ ๓. การดำเนินการดังกล่าวเป็นการเตรียมความพร้อมของชุมชนในการพิจารณาอนุญาต เมื่อร่างพระราชบัญญัติอุทยานแห่งชาติ พ.ศ. .... และร่างพระราชบัญญัติสงวนและคุ้มครองสัตว์ป่า พ.ศ. .... ได้รับการพิจารณาเห็นชอบและมีผลใช้บังคับแล้ว โดยสามารถนำแนวเขตบริหารเพื่อการอนุรักษ์ มาจัดทำเป็นโครงการ/แผนงานเพื่อนำเสนอขออนุญาตใช้พื้นที่ได้ตามกฎหมายต่อไป
<u>กลุ่มที่ ๕</u> ชุมชนในพื้นที่ป่าชายเลน - พื้นที่เพาะเลี้ยงสัตว์น้ำ และพื้นที่เกษตรกรรม - พื้นที่เมืองและสิ่งก่อสร้างถาวร	๑. <u>กรมทรัพยากรทางทะเลและชายฝั่ง</u> ๑.๑ ดำเนินการจัดทำเขตการใช้ประโยชน์พื้นที่ป่าชายเลน พร้อมทั้งกันพื้นที่ดินส่วนที่อยู่ห่างจากทะเลไม่น้อยกว่า ๑๐๐ เมตร และพื้นที่ที่อยู่ห่างจากริมคลองไม่น้อยกว่า ๒๐ เมตร เพื่อการอนุรักษ์และฟื้นฟูป่าชายเลน ๑.๒ ปรับปรุงกฎหมาย ระเบียบ มติคณะรัฐมนตรีที่เกี่ยวข้องกับป่าชายเลน โดยให้กระทรวงทรัพยากรธรรมชาติและสิ่งแวดล้อมหรือกรมทรัพยากรทางทะเลและชายฝั่ง ดำเนินการกำหนดอัตราและเรียกเก็บค่าใช้ประโยชน์ในพื้นที่ป่าชายเลนในกรณีต่าง ๆ

พื้นที่เป้าหมาย	กรอบมาตรการแก้ไขปัญหา
	๑.๓ เสนอและรับฟังข้อคิดเห็นของคณะอนุกรรมการบูรณาการด้านบริหารจัดการทรัพยากรป่าชายเลนและป่าชายหาด ๒. <u>คณะทำงานสำรวจการครอบครองที่ดินระดับพื้นที่</u> ๒.๑ จัดประชุมชี้แจงราษฎรในพื้นที่เป้าหมายให้ทราบและเข้าใจวัตถุประสงค์ และแนวทางการดำเนินงานให้มีความถูกต้องตรงกันก่อนจะมีการดำเนินการขั้นต่อไป ๒.๒ สำรวจ ตรวจสอบและจัดทำแผนผัง การใช้ประโยชน์ที่ดินรายแปลง ๒.๓ จัดทำขอบเขต แผนผัง บริเวณที่ยังคงสภาพเป็นป่าชายเลน ๓. <u>คณะกรรมการบริหารจัดการพื้นที่ป่าชายเลนที่มีการครอบครองทำประโยชน์</u> ๓.๑ จัดทำแผนบริหารจัดการและโครงการเพื่อการอนุญาต ๓.๒ รับฟังความคิดเห็นของคณะอนุกรรมการบูรณาการด้านบริหารจัดการทรัพยากรป่าชายเลนและป่าชายหาดและนำเสนอต่อคณะกรรมการนโยบายและแผนบริหารจัดการทรัพยากรทางทะเลและชายฝั่งแห่งชาติ ๓.๓ นำเสนอคณะรัฐมนตรีเพื่อขอความเห็นชอบและยกเว้นมติคณะรัฐมนตรี ๓.๔ กรมทรัพยากรทางทะเลและชายฝั่งดำเนินการอนุญาตตามแผนบริหารจัดการพื้นที่และหลักเกณฑ์ที่ผ่านความเห็นชอบของคณะอนุกรรมการบูรณาการด้านบริหารจัดการทรัพยากรป่าชายเลนและป่าชายหาด และคณะกรรมการนโยบายและแผนบริหารจัดการทรัพยากรทางทะเลและชายฝั่งแห่งชาติ

๕. ข้อเสนอของส่วนราชการ

กระทรวงทรัพยากรธรรมชาติและสิ่งแวดล้อม ขอเสนอคณะรัฐมนตรีเพื่อโปรดพิจารณาให้ความเห็นชอบพื้นที่เป้าหมายและกรอบมาตรการแก้ไขปัญหาการอยู่อาศัยและทำกินในพื้นที่ป่าไม้ (ทุกประเภท) ตามนัยมติคณะกรรมการนโยบายที่ดินแห่งชาติ ครั้งที่ ๒/๒๕๖๑ เมื่อวันที่ ๑๘ มิถุนายน ๒๕๖๑

จึงเรียนมาเพื่อโปรดนำกราบเรียนนายกรัฐมนตรีเพื่อเสนอคณะรัฐมนตรีพิจารณาต่อไป

ขอแสดงความนับถือ

พลเอก

(สุรศักดิ์ กาญจนรัตน์)

รัฐมนตรีว่าการกระทรวงทรัพยากรธรรมชาติและสิ่งแวดล้อม

สำนักงานนโยบายและแผนทรัพยากรธรรมชาติและสิ่งแวดล้อม
โทร. ๐ ๒๒๖๕ ๖๕๕๑
โทรสาร ๐ ๒๒๖๕ ๖๕๔๔
ไปรษณีย์อิเล็กทรอนิกส์ onep.land@gmail.com

สำนักงานคณะกรรมการนโยบายที่ดินแห่งชาติ
เลขรับ 162 วันที่ 6 มค. 2567
เวลา 16.19 ผู้รับ

ด่วนที่สุด

ที่ นร ๐๕๐๕/ว(ล) ๘๔๒

สำนักเลขาธิการคณะรัฐมนตรี
ทำเนียบรัฐบาล กทม. ๑๐๓๐๐

๑๑ มกราคม ๒๕๖๗

เรื่อง การเร่งรัดการดำเนินการพิสูจน์สิทธิการครอบครองที่ดินของบุคคลในเขตที่ดินของรัฐ

เรียน ผู้อำนวยการสำนักงานคณะกรรมการนโยบายที่ดินแห่งชาติ

ด้วยในคราวประชุมคณะรัฐมนตรีเมื่อวันที่ ๙ มกราคม ๒๕๖๗ นายกรัฐมนตรีเสนอว่า ที่ผ่านมากระทรวงมหาดไทย โดยการไฟฟ้านครหลวง การไฟฟ้าส่วนภูมิภาค การประปานครหลวง และการประปาส่วนภูมิภาค ได้ผ่อนปรนให้ประชาชนผู้ได้รับทะเบียนบ้านชั่วคราวซึ่งออกให้กับที่อยู่อาศัยที่ปลูกสร้างขึ้นในที่ดินของรัฐโดยไม่ได้รับอนุญาต รวมถึงผู้ที่อยู่ระหว่างการพิสูจน์สิทธิการครอบครองที่ดินของบุคคลในเขตที่ดินของรัฐสามารถขอใช้ไฟฟ้าและน้ำประปาได้ในอัตราค่าบริการที่เหมาะสม อย่างไรก็ตาม เพื่อเป็นการแก้ไขปัญหาให้แก่ประชาชนกลุ่มดังกล่าวในระยะยาว ซึ่งบางส่วนไม่มีสาธารณูปโภคทั้งไฟฟ้าและน้ำประปาใช้มาเป็นเวลานานมากแล้ว จึงขอให้สำนักงานคณะกรรมการนโยบายที่ดินแห่งชาติ (สคทช.) ดำเนินการ ดังนี้

๑. เร่งรัดการดำเนินการขอผ่อนผันการดำเนินการตามมติคณะรัฐมนตรีเมื่อวันที่ ๘ เมษายน ๒๕๔๖ (เรื่อง การออกเลขที่บ้านชั่วคราวให้กับผู้บุกรุกในเขตที่ดินของการรถไฟแห่งประเทศไทย) รวมทั้งเร่งประสานหน่วยงานที่เกี่ยวข้องเพื่อให้ประชาชนที่อาศัยอยู่ในที่ดินที่อยู่ระหว่างการพิสูจน์สิทธิการครอบครองที่ดินของบุคคลในเขตที่ดินของรัฐมาก่อนวันที่คณะรัฐมนตรีมีมติในวันนี้สามารถเข้าถึงสาธารณูปโภคทั้งไฟฟ้าและน้ำประปาได้เป็นการชั่วคราวตามหลักสิทธิมนุษยชน โดยให้ดำเนินการเรื่องนี้เป็นการนำร่องก่อนเฉพาะในพื้นที่จังหวัดกาญจนบุรีและแม่ฮ่องสอน และให้ สคทช. รายงานผลการดำเนินการให้คณะรัฐมนตรีทราบภายใน ๑ เดือน ทั้งนี้ ให้กระทรวงมหาดไทยและหน่วยงานที่เกี่ยวข้องให้ความร่วมมือกับ สคทช. ในการดำเนินการดังกล่าวข้างต้นตามหน้าที่และอำนาจด้วย

๒. เร่งรัดการดำเนินการพิสูจน์สิทธิการครอบครองที่ดินของบุคคลในเขตที่ดินของรัฐที่เกี่ยวข้องกับเรื่องนี้ให้แล้วเสร็จโดยเร็ว ภายใน ๑ ปี ทั้งนี้ ให้ สคทช. รายงานความคืบหน้าการดำเนินการให้คณะรัฐมนตรีทราบเป็นระยะ ๆ ด้วย

๓. ให้ สคทช. รับไปประสานงานกับสำนักงานคณะกรรมการพัฒนาระบบราชการ เพื่อขอกำหนดให้ผลการดำเนินการตามมติคณะรัฐมนตรีในเรื่องนี้เป็นตัวชี้วัดผลการปฏิบัติงาน (KPI) ของ สคทช. ด้วย

ซึ่งคณะรัฐมนตรีพิจารณาแล้วลงมติเห็นชอบตามที่นายกรัฐมนตรีเสนอ

จึงเรียนมาเพื่อโปรดทราบ และขอได้โปรดดำเนินการตามมติคณะรัฐมนตรีในส่วนที่เกี่ยวข้องต่อไป

ขอแสดงความนับถือ

(นายธวัชชัย จันทร์โพศาลสิน)
ที่ปรึกษาประจำสำนักเลขาธิการคณะรัฐมนตรี ปฏิบัติราชการแทน
เลขาธิการคณะรัฐมนตรี

กองพัฒนายุทธศาสตร์และติดตามนโยบายพิเศษ
โทร. ๐ ๒๒๘๐ ๙๐๐๐ ต่อ ๑๗๔๓ (จิรัฐสรรพ์), ๑๕๒๒ (วัลภา)
โทรสาร ๐ ๒๒๘๐ ๑๔๔๖ www.soc.go.th
ไปรษณีย์อิเล็กทรอนิกส์ saraban@soc.go.th

ด่วนที่สุด

สำเนา

ที่ นร ๐๕๐๕/๕๖๔๐

สำนักเลขาธิการคณะรัฐมนตรี
ทำเนียบรัฐบาล กทม. ๑๐๓๐๐

๑๔ มีนาคม ๒๕๖๗

เรื่อง ขอผ่อนผันมติคณะรัฐมนตรี (เรื่อง การออกเลขที่บ้านชั่วคราวให้กับผู้บุกรุกในเขตที่ดินของการรถไฟแห่งประเทศไทย)

เรียน เลขาธิการคณะกรรมการกฤษฎีกา

อ้างถึง หนังสือสำนักงานคณะกรรมการกฤษฎีกา ด่วนที่สุด ที่ นร ๐๙๐๑/๑๑๗ ลงวันที่ ๒๔ มกราคม ๒๕๖๗

สิ่งที่ส่งมาด้วย บัญชีสำเนาหนังสือที่ส่งมาด้วย

ตามที่ได้เสนอเรื่อง ขอผ่อนผันมติคณะรัฐมนตรีเมื่อวันที่ ๘ เมษายน ๒๕๔๖ (เรื่อง การออกเลขที่บ้านชั่วคราวให้กับผู้บุกรุกในเขตที่ดินของการรถไฟแห่งประเทศไทย) ไปเพื่อดำเนินการ ความละเอียดแจ้งแล้ว นั้น

กระทรวงกลาโหม กระทรวงการคลัง กระทรวงเกษตรและสหกรณ์ กระทรวงคมนาคม กระทรวงทรัพยากรธรรมชาติและสิ่งแวดล้อม สำนักงานสภาพัฒนาการเศรษฐกิจและสังคมแห่งชาติ และสำนักงานคณะกรรมการนโยบายที่ดินแห่งชาติได้เสนอความเห็นไปเพื่อประกอบการพิจารณาของคณะรัฐมนตรีด้วย ความละเอียดปรากฏตามบัญชีสำเนาหนังสือที่ส่งมาด้วยนี้

คณะรัฐมนตรีได้ประชุมปรึกษาเมื่อวันที่ ๑๒ มีนาคม ๒๕๖๗ ลงมติเห็นชอบในหลักการการขอผ่อนผันมติคณะรัฐมนตรีเมื่อวันที่ ๘ เมษายน ๒๕๔๖ (เรื่อง การออกเลขที่บ้านชั่วคราวให้กับผู้บุกรุกในเขตที่ดินของการรถไฟแห่งประเทศไทย) ในข้อ ๒.๒ ที่กำหนดว่า "... กรณีประชาชนผู้ได้รับทะเบียนบ้านชั่วคราวมาขออนุญาตใช้บริการด้านสาธารณูปโภคต่าง ๆ จะอนุญาตได้ต่อเมื่อได้รับคำยินยอมเป็นลายลักษณ์อักษรจากส่วนราชการ รัฐวิสาหกิจ และหน่วยงานของรัฐที่ถือกรรมสิทธิ์ในที่ดินที่บ้านในทะเบียนบ้านชั่วคราวนั้น ๆ ตั้งอยู่ ..." เพื่อให้ประชาชนที่อาศัยอยู่ในที่ดินที่อยู่ระหว่างการพิสูจน์สิทธิในที่ดินว่าเป็นของรัฐหรือเอกชนโดยอยู่มาก่อนวันที่ ๙ มกราคม ๒๕๖๗ ให้สามารถขอใช้สาธารณูปโภคทั้งไฟฟ้าและน้ำประปาได้เป็นการชั่วคราวตามหลักสิทธิมนุษยชน โดยให้ดำเนินการนำร่องในพื้นที่จังหวัดกาญจนบุรีและแม่ฮ่องสอน แล้วขยายไปในพื้นที่อื่นที่มีปัญหาเดียวกัน ตามที่สำนักงานคณะกรรมการกฤษฎีกาเสนอ ทั้งนี้ ให้สำนักงานคณะกรรมการนโยบายที่ดินแห่งชาติร่วมกับกระทรวงกลาโหม กระทรวงการคลัง กระทรวงเกษตรและสหกรณ์ กระทรวงคมนาคม กระทรวงทรัพยากรธรรมชาติและสิ่งแวดล้อม กระทรวงมหาดไทย และหน่วยงานที่เกี่ยวข้องเร่งพิจารณากำหนดแนวทางการดำเนินการเพื่อให้ประชาชนที่อาศัยอยู่ในที่ดินของรัฐโดยไม่ได้รับอนุญาต รวมถึงผู้ที่อยู่ระหว่างการพิสูจน์สิทธิสามารถเข้าถึงไฟฟ้าและน้ำประปาได้เป็นการชั่วคราวตามนัยมติคณะรัฐมนตรีเมื่อวันที่ ๙ มกราคม ๒๕๖๗ (เรื่อง การเร่งรัดการดำเนินการพิสูจน์สิทธิการครอบครองที่ดินของบุคคลในเขตที่ดินของรัฐ) ให้แล้วเสร็จโดยด่วน

/และนำเสนอ ...

และนำเสนอคณะรัฐมนตรีต่อไป โดยให้รับความเห็นของกระทรวงกลาโหม กระทรวงการคลัง กระทรวงเกษตรและสหกรณ์ กระทรวงคมนาคม กระทรวงทรัพยากรธรรมชาติและสิ่งแวดล้อม และสำนักงานสภาพัฒนาการเศรษฐกิจและสังคมแห่งชาติไปประกอบการพิจารณาดำเนินการต่อไปด้วย

จึงเรียนมาเพื่อโปรดทราบ ทั้งนี้ สำนักเลขาธิการคณะรัฐมนตรีได้แจ้งให้ผู้ที่เกี่ยวข้องตามบัญชีแนบท้ายทราบด้วยแล้ว

ขอแสดงความนับถือ

ธวัชชัย จันทร์ไพศาลสิน

(นายธวัชชัย จันทร์ไพศาลสิน)
ที่ปรึกษาประจำสำนักเลขาธิการคณะรัฐมนตรี ปฏิบัติราชการแทน
เลขาธิการคณะรัฐมนตรี

กองพัฒนายุทธศาสตร์และติดตามนโยบายพิเศษ
โทร. ๐ ๒๒๘๐ ๙๐๐๐ ต่อ ๑๗๓๔ (กุลิสรา), ๑๕๒๒ (วัลภา)
โทรสาร ๐ ๒๒๘๐ ๑๔๔๖ www.soc.go.th
ไปรษณีย์อิเล็กทรอนิกส์ saraban@soc.go.th

บัญชีสำเนาหนังสือที่ส่งมาด้วย

เรื่อง ขอผ่อนผันมติคณะรัฐมนตรี (เรื่อง การออกเลขที่บ้านชั่วคราวให้กับผู้บุกรุกในเขตที่ดินของการรถไฟแห่งประเทศไทย)

๑. สำเนาหนังสือกระทรวงกลาโหม ด่วนมาก ที่ กห ๐๒๐๗/๓๘๔ ลงวันที่ ๑๙ กุมภาพันธ์ ๒๕๖๗
๒. สำเนาหนังสือกระทรวงการคลัง ด่วนที่สุด ที่ กค ๐๓๐๗/๓๕๙๒ ลงวันที่ ๑๒ มีนาคม ๒๕๖๗
๓. สำเนาหนังสือกระทรวงเกษตรและสหกรณ์ ด่วนที่สุด ที่ กษ ๐๒๐๘/๒๗๙๐ ลงวันที่ ๗ มีนาคม ๒๕๖๗
๔. สำเนาหนังสือกระทรวงคมนาคม ด่วนที่สุด ที่ คค (ปคร) ๐๒๐๔/๖๕ ลงวันที่ ๒๒ กุมภาพันธ์ ๒๕๖๗
๕. สำเนาหนังสือกระทรวงทรัพยากรธรรมชาติและสิ่งแวดล้อม ด่วนที่สุด ที่ ทส ๐๒๒๐.๒/๕๙๙ ลงวันที่ ๒๘ กุมภาพันธ์ ๒๕๖๗
๖. สำเนาหนังสือสำนักงานสภาพัฒนาการเศรษฐกิจและสังคมแห่งชาติ ด่วนที่สุด ที่ นร ๑๑๐๖/๑๕๗๒ ลงวันที่ ๑๒ มีนาคม ๒๕๖๗
๗. สำเนาหนังสือสำนักงานคณะกรรมการนโยบายที่ดินแห่งชาติ ด่วนที่สุด ที่ นร ๑๖๐๔/๕๗๘ ลงวันที่ ๑๓ กุมภาพันธ์ ๒๕๖๗

บัญชีรายชื่อผู้ที่เกี่ยวข้องซึ่งได้แจ้งเรื่อง ขอผ่อนผันมติคณะรัฐมนตรี (เรื่อง การออกเลขที่บ้านชั่วคราวให้กับผู้บุกรุกในเขตที่ดินของการรถไฟแห่งประเทศไทย) ให้ทราบ ดังนี้

---

๑. รัฐมนตรีว่าการกระทรวงกลาโหม
๒. รัฐมนตรีว่าการกระทรวงการคลัง
๓. รัฐมนตรีว่าการกระทรวงเกษตรและสหกรณ์
๔. รัฐมนตรีว่าการกระทรวงคมนาคม
๕. รัฐมนตรีว่าการกระทรวงทรัพยากรธรรมชาติและสิ่งแวดล้อม
๖. รัฐมนตรีว่าการกระทรวงมหาดไทย
๗. เลขาธิการสภาพัฒนาการเศรษฐกิจและสังคมแห่งชาติ
๘. ผู้อำนวยการสำนักงานคณะกรรมการนโยบายที่ดินแห่งชาติ

สำนักงานคณะกรรมการนโยบายที่ดินแห่งชาติ
เลขรับ 4116 วันที่ 15 ต.ค. 67
เวลา 09 : 18 : 17 ผู้รับ ลันทรา

ด่วนที่สุด

ที่ นร ๐๕๐๕/๒๒๗๐๒

สำนักเลขาธิการคณะรัฐมนตรี
ทำเนียบรัฐบาล กทม. ๑๐๓๐๐

๑๑ ตุลาคม ๒๕๖๗

เรื่อง ผลการดำเนินการตามมติคณะรัฐมนตรี เมื่อวันที่ ๙ มกราคม ๒๕๖๗ การช่วยเหลือประชาชนที่อยู่อาศัยในเขตที่ดินของรัฐให้เข้าถึงสาธารณูปโภคไฟฟ้า ประปา และการเร่งรัดดำเนินการพิสูจน์สิทธิการครอบครองที่ดินของบุคคลในเขตที่ดินของรัฐ

เรียน ผู้อำนวยการสำนักงานคณะกรรมการนโยบายที่ดินแห่งชาติ

อ้างถึง ๑. หนังสือสำนักงานคณะกรรมการนโยบายที่ดินแห่งชาติ ด่วนที่สุด ที่ นร ๑๖๐๓/๗๘๑ ลงวันที่ ๒๓ กุมภาพันธ์ ๒๕๖๗
๒. หนังสือสำนักงานคณะกรรมการนโยบายที่ดินแห่งชาติ ด่วนที่สุด ที่ นร ๑๖๐๓/๑๑๐๘ ลงวันที่ ๒๒ มีนาคม ๒๕๖๗

สิ่งที่ส่งมาด้วย บัญชีสำเนาหนังสือที่ส่งมาด้วย

ตามที่ได้เสนอผลการดำเนินการตามมติคณะรัฐมนตรี เมื่อวันที่ ๙ มกราคม ๒๕๖๗ การช่วยเหลือประชาชนที่อยู่อาศัยในเขตที่ดินของรัฐให้เข้าถึงสาธารณูปโภคไฟฟ้า ประปา และการเร่งรัดดำเนินการพิสูจน์สิทธิการครอบครองที่ดินของบุคคลในเขตที่ดินของรัฐ ไปเพื่อดำเนินการ ความละเอียดแจ้งแล้ว นั้น

กระทรวงการคลัง กระทรวงทรัพยากรธรรมชาติและสิ่งแวดล้อม กระทรวงมหาดไทย สำนักงบประมาณ สำนักงานคณะกรรมการกฤษฎีกา สำนักงาน ก.พ. สำนักงานสภาพัฒนาการเศรษฐกิจและสังคมแห่งชาติ และสำนักงานพัฒนาเทคโนโลยีอวกาศและภูมิสารสนเทศ (องค์การมหาชน) ได้เสนอความเห็น ข้อสังเกต และข้อเสนอแนะไปเพื่อประกอบการพิจารณาของคณะรัฐมนตรีด้วย ความละเอียดปรากฏตามบัญชีสำเนาหนังสือที่ส่งมาด้วยนี้

คณะรัฐมนตรีได้ประชุมปรึกษาเมื่อวันที่ ๘ ตุลาคม ๒๕๖๗ ลงมติว่า

๑. เห็นชอบตามที่สำนักงานคณะกรรมการนโยบายที่ดินแห่งชาติเสนอ และให้สำนักงานคณะกรรมการนโยบายที่ดินแห่งชาติและหน่วยงานที่เกี่ยวข้องรับความเห็นของกระทรวงการคลังและกระทรวงทรัพยากรธรรมชาติและสิ่งแวดล้อม รวมทั้งความเห็นและข้อสังเกตของสำนักงานสภาพัฒนาการเศรษฐกิจและสังคมแห่งชาติ และข้อเสนอแนะของกระทรวงมหาดไทยไปพิจารณาดำเนินการในส่วนที่เกี่ยวข้องต่อไปด้วย ทั้งนี้ การพิจารณาผ่อนผันให้ประชาชนอยู่อาศัยหรือเข้าทำประโยชน์ในเขตที่ดินของรัฐ ให้สำนักงานคณะกรรมการนโยบายที่ดินแห่งชาติและหน่วยงานที่เกี่ยวข้องพิจารณาความจำเป็นเหมาะสมและสอดคล้องกับข้อกฎหมายและระเบียบที่เกี่ยวข้อง โดยให้ความสำคัญกับการรักษาไว้ซึ่งพื้นที่สีเขียวและสภาพธรรมชาติของพื้นที่เพื่อป้องกันปัญหาการเสื่อมโทรมของพื้นที่ป่าอันเป็นต้นตอสำคัญของปัญหาโลกร้อนและภัยธรรมชาติต่าง ๆ ที่เกิดขึ้น

/๒. ให้สำนักงาน ...

๒. ให้สำนักงานคณะกรรมการนโยบายที่ดินแห่งชาติเร่งขยายผลการพิจารณาผ่อนผันให้ประชาชนที่อยู่อาศัยในเขตที่ดินของรัฐให้เข้าถึงสาธารณูปโภคไฟฟ้า ประปาตามแนวทางในข้อ ๑ ให้ครอบคลุมถึงพื้นที่ในจังหวัดอื่น ๆ ทั่วประเทศ ตามลำดับความจำเป็นเร่งด่วนให้ครบถ้วนต่อไป โดยให้พิจารณากำหนดกรอบเวลา (Timeline) ในการดำเนินการของแต่ละจังหวัดให้เหมาะสมชัดเจน แล้วให้รายงานผลต่อคณะรัฐมนตรีโดยด่วนด้วย

จึงเรียนมาเพื่อโปรดทราบ ทั้งนี้ สำนักเลขาธิการคณะรัฐมนตรีได้แจ้งให้ผู้ที่เกี่ยวข้องตามบัญชีแนบท้ายทราบด้วยแล้ว

ขอแสดงความนับถือ

(นายนรุตม์ ธัญวงษ์)
รองเลขาธิการคณะรัฐมนตรี ปฏิบัติราชการแทน
เลขาธิการคณะรัฐมนตรี

กองพัฒนายุทธศาสตร์และติดตามนโยบายพิเศษ
โทร. ๐ ๒๒๘๐ ๙๐๐๐ ต่อ ๑๖๓๓ (ยศกร), ๑๕๒๒ (วัลภา)
โทรสาร ๐ ๒๒๘๐ ๑๔๔๖ www.soc.go.th
ไปรษณีย์อิเล็กทรอนิกส์ saraban@soc.go.th

บัญชีสำเนาหนังสือที่ส่งมาด้วย

เรื่อง ผลการดำเนินการตามมติคณะรัฐมนตรี เมื่อวันที่ ๙ มกราคม ๒๕๖๗ การช่วยเหลือประชาชนที่อยู่อาศัยในเขตที่ดินของรัฐให้เข้าถึงสาธารณูปโภคไฟฟ้า ประปา และการเร่งรัดดำเนินการพิสูจน์สิทธิการครอบครองที่ดินของบุคคลในเขตที่ดินของรัฐ

๑. สำเนาหนังสือกระทรวงการคลัง ที่ กค ๐๓๐๗/๗๕๖๕ ลงวันที่ ๗ มิถุนายน ๒๕๖๗
๒. สำเนาหนังสือกระทรวงทรัพยากรธรรมชาติและสิ่งแวดล้อม ด่วนที่สุด ที่ ทส ๐๒๒๐.๒/๑๕๗๐ ลงวันที่ ๓๑ พฤษภาคม ๒๕๖๗
๓. สำเนาหนังสือกระทรวงมหาดไทย ด่วนที่สุด ที่ มท ๐๒๑๑.๔/๙๒๔๙ ลงวันที่ ๒๕ เมษายน ๒๕๖๗
๔. สำเนาหนังสือสำนักงบประมาณ ด่วนที่สุด ที่ นร ๐๗๐๗/๓๖๘ ลงวันที่ ๑๔ มีนาคม ๒๕๖๗
๕. สำเนาหนังสือสำนักงานคณะกรรมการกฤษฎีกา ด่วนที่สุด ที่ นร ๐๙๐๘/๗๓ ลงวันที่ ๑ มีนาคม ๒๕๖๗
๖. สำเนาหนังสือสำนักงาน ก.พ. ที่ นร ๑๐๐๘.๓.๑/๕๒ ลงวันที่ ๓๑ พฤษภาคม ๒๕๖๗
๗. สำเนาหนังสือสำนักงานสภาพัฒนาการเศรษฐกิจและสังคมแห่งชาติ ด่วนที่สุด ที่ นร ๑๑๐๗/๑๕๖๗ ลงวันที่ ๑๒ มีนาคม ๒๕๖๗
๘. สำเนาหนังสือสำนักงานพัฒนาเทคโนโลยีอวกาศและภูมิสารสนเทศ (องค์การมหาชน) ด่วนที่สุด ที่ อว ๕๓๑๒/๕๑๐ ลงวันที่ ๒๕ มีนาคม ๒๕๖๗

บัญชีรายชื่อผู้ที่เกี่ยวข้องซึ่งได้แจ้งผลการดำเนินการตามมติคณะรัฐมนตรี เมื่อวันที่ ๙ มกราคม ๒๕๖๗ การช่วยเหลือประชาชนที่อยู่อาศัยในเขตที่ดินของรัฐให้เข้าถึงสาธารณูปโภคไฟฟ้า ประปา และการเร่งรัดดำเนินการพิสูจน์สิทธิการครอบครองที่ดินของบุคคลในเขตที่ดินของรัฐ ให้ทราบ ดังนี้

---

๑. รัฐมนตรีว่าการกระทรวงการคลัง
๒. รัฐมนตรีว่าการกระทรวงการพัฒนาสังคมและความมั่นคงของมนุษย์
๓. รัฐมนตรีว่าการกระทรวงทรัพยากรธรรมชาติและสิ่งแวดล้อม
๔. รัฐมนตรีว่าการกระทรวงพลังงาน
๕. รัฐมนตรีว่าการกระทรวงมหาดไทย
๖. เลขาธิการนายกรัฐมนตรี
๗. ผู้อำนวยการสำนักงบประมาณ
๘. เลขาธิการคณะกรรมการกฤษฎีกา
๙. เลขาธิการ ก.พ.
๑๐. เลขาธิการสภาพัฒนาการเศรษฐกิจและสังคมแห่งชาติ
๑๑. ผู้อำนวยการสำนักงานพัฒนาเทคโนโลยีอวกาศและภูมิสารสนเทศ

สลค.
กวค. 75
วันที่ 23 กพ.67
เวลา 17.10
ส่ง : กวค.
รับที่ : ธ2348/67
23 ก.พ. 2567 เวลา 17.00 น.

ด่วนที่สุด

ที่ นร ๑๖๐๓/ ๗๘๑

สำนักงานคณะกรรมการนโยบายที่ดินแห่งชาติ
๔๒๘ อาคารอารีย์ ฮิลส์ ถนนพหลโยธิน
แขวงสามเสนใน เขตพญาไท กรุงเทพ ๑๐๔๐๐

๒๓ กุมภาพันธ์ ๒๕๖๗

เรื่อง ผลการดำเนินการตามมติคณะรัฐมนตรี เมื่อวันที่ ๙ มกราคม ๒๕๖๗ การช่วยเหลือประชาชนที่อยู่อาศัยในเขตที่ดินของรัฐให้เข้าถึงสาธารณูปโภคไฟฟ้า ประปา และการเร่งรัดดำเนินการพิสูจน์สิทธิการครอบครองที่ดินของบุคคลในเขตที่ดินของรัฐ

เรียน เลขาธิการคณะรัฐมนตรี

ด้วยสำนักงานคณะกรรมการนโยบายที่ดินแห่งชาติ (สคทช.) ขอเสนอเรื่องผลการดำเนินการตามมติคณะรัฐมนตรี เมื่อวันที่ ๙ มกราคม ๒๕๖๗ การช่วยเหลือประชาชนที่อยู่อาศัยในเขตที่ดินของรัฐให้เข้าถึงสาธารณูปโภคไฟฟ้า ประปา และการเร่งรัดดำเนินการพิสูจน์สิทธิการครอบครองที่ดินของบุคคลในเขตที่ดินของรัฐ มาเพื่อคณะรัฐมนตรีพิจารณา โดยเรื่องนี้เข้าข่ายที่จะให้นำเสนอคณะรัฐมนตรี ตามพระราชกฤษฎีกาว่าด้วยการเสนอเรื่อง และการประชุมคณะรัฐมนตรี พ.ศ. ๒๕๔๘ มาตรา ๔ (๑๓) เรื่องที่คณะรัฐมนตรีมีมติให้เสนอคณะรัฐมนตรี

ทั้งนี้ เรื่องดังกล่าวมีรายละเอียด ดังนี้

๑. <u>เหตุผลความจำเป็นที่ต้องเสนอคณะรัฐมนตรี</u>

คณะรัฐมนตรี ได้มีมติเมื่อวันที่ ๙ มกราคม ๒๕๖๗ เรื่อง การเร่งรัดการดำเนินการพิสูจน์สิทธิการครองครองที่ดินของบุคคลในเขตที่ดินของรัฐ ให้ สคทช. ดำเนินการ ดังนี้

๑.๑ เร่งรัดการดำเนินการขอผ่อนผันการดำเนินการตามมติคณะรัฐมนตรีเมื่อวันที่ ๘ เมษายน ๒๕๔๖ (เรื่อง การออกเลขที่บ้านชั่วคราวให้กับผู้บุกรุกในเขตที่ดินของการรถไฟแห่งประเทศไทย) รวมทั้งเร่งประสานหน่วยงานที่เกี่ยวข้องเพื่อให้ประชาชนที่อาศัยอยู่ในที่ดินที่อยู่ระหว่างการพิสูจน์สิทธิการครอบครองที่ดินของบุคคลในเขตที่ดินของรัฐมาก่อนวันที่คณะรัฐมนตรีมีมติในวันนี้ สามารถเข้าถึงสาธารณูปโภคทั้งไฟฟ้าและน้ำประปาได้เป็นการชั่วคราวตามหลักสิทธิมนุษยชน โดยให้ดำเนินการเรื่องนี้เป็นการนำร่องก่อนเฉพาะในพื้นที่จังหวัดกาญจนบุรีและแม่ฮ่องสอน และให้ สคทช. รายงานผลการดำเนินการให้คณะรัฐมนตรีทราบภายใน ๑ เดือน ทั้งนี้ ให้กระทรวงมหาดไทยและหน่วยงานที่เกี่ยวข้องให้ความร่วมมือกับ สคทช. ในการดำเนินการดังกล่าวข้างต้นตามหน้าที่และอำนาจด้วย

๑.๒ เร่งรัดการดำเนินการพิสูจน์สิทธิการครอบครองที่ดินของบุคคลในเขตที่ดินของรัฐที่เกี่ยวข้องกับเรื่องนี้ให้แล้วเสร็จโดยเร็ว ภายใน ๑ ปี ทั้งนี้ให้ สคทช. รายงานความคืบหน้าการดำเนินการให้คณะรัฐมนตรีทราบเป็นระยะ ๆ ด้วย

๑.๓ ให้ สคทช. รับไปประสานกับสำนักงานคณะกรรมการพัฒนาระบบราชการ เพื่อขอกำหนดให้ผลการดำเนินการตามมติคณะรัฐมนตรีในเรื่องนี้เป็นตัวชี้วัดผลการปฏิบัติงาน (KPI) ของ สคทช. ด้วย

๒. <u>ความเร่งด่วน</u> ...

๒. <u>ความเร่งด่วนของเรื่อง</u>

มติคณะรัฐมนตรี เมื่อวันที่ ๙ มกราคม ๒๕๖๗ กำหนดให้ สคทช. รายงานผลการดำเนินการให้คณะรัฐมนตรีทราบภายใน ๑ เดือน จึงมีความจำเป็นต้องเสนอคณะรัฐมนตรีทราบโดยด่วนต่อไป

๓. <u>สาระสำคัญและข้อเท็จจริง</u>

๓.๑ สคทช. ได้จัดประชุมเพื่อหารือการเร่งรัดการดำเนินการพิสูจน์สิทธิการครอบครองที่ดินของบุคคลในเขตที่ดินของรัฐ ตามมติคณะรัฐมนตรีดังกล่าว เมื่อวันที่ ๒๔ มกราคม ๒๕๖๗ โดยมีหน่วยงานที่เกี่ยวข้องเข้าร่วมประชุมเพื่อหารือในประเด็นที่เกี่ยวข้อง จำนวน ๒๔ หน่วยงาน ซึ่งที่ประชุมเห็นชอบในหลักการเกี่ยวกับแนวทางการดำเนินการเบื้องต้น ดังนี้

(๑) ประเด็นการเร่งรัดการดำเนินการขอผ่อนผันการดำเนินการตามมติคณะรัฐมนตรี เมื่อวันที่ ๘ เมษายน ๒๕๔๖ (เรื่อง การออกเลขที่บ้านชั่วคราวให้กับผู้บุกรุกในเขตที่ดินของการรถไฟ) ในประเด็นการช่วยเหลือให้ประชาชนที่อยู่อาศัยในเขตที่ดินของรัฐเข้าถึงสาธารณูปโภคต่าง ๆ เช่น ไฟฟ้า ประปา เป็นต้น

ปัจจุบันมีประชาชนครอบครองและทำประโยชน์ในเขตที่ดินของรัฐจำนวนมาก บางส่วนอยู่ระหว่างการพิสูจน์สิทธิในที่ดินตามมาตรการคณะกรรมการนโยบายที่ดินแห่งชาติ (คทช.) หรือตามกฎหมายอื่น บางส่วนอยู่ระหว่างการพิจารณาอนุญาตให้อยู่อาศัยในเขตที่ดินของรัฐ จึงควรหาแนวทางในการช่วยเหลือ อำนวยความสะดวกให้ประชาชนเหล่านั้นได้เข้าถึงสาธารณูปโภคต่าง ๆ เช่น ไฟฟ้า ประปา เป็นต้น ได้เป็นการชั่วคราว โดยควรดำเนินการดังนี้

(๑.๑) การสร้างกระบวนการ รูปแบบแนวทาง หรือมาตรการการพิสูจน์สิทธิการครอบครองที่ดินของบุคคลในเขตที่ดินของรัฐรูปแบบใหม่ (Model ต้นแบบ) โดยกำหนดให้มี ๓ ระดับ ดังนี้

ระดับ	การดำเนินการ
ระดับที่ ๑ การตรวจสอบสิทธิในที่ดินและขอบเขตการใช้ประโยชน์ในที่ดิน	เป็นการจัดทำวงรอบขอบเขตพื้นที่ ข้อมูลการถือครองที่ดิน หรือทะเบียนการครอบครอง จะมีการนำภาพถ่ายทางอากาศ ภาพถ่ายดาวเทียม แผนที่ภูมิประเทศ ชุด L๗๐๘ ชุด L๗๐๑๗ ความลาดชัน DEM ข้อมูลแนวเขตการปกครอง แนวเขตที่ดินของรัฐ แนวเขตที่ดินชุมชน ประวัติชุมชน/หมู่บ้าน วิถีชีวิตชุมชน ฯลฯ มาใช้ประกอบการพิจารณา พร้อมทั้งนำแนวทางการตรวจสอบการถือครองโดยใช้ต้นแบบ MODEL ของ GISTDA ที่ดำเนินการในพื้นที่จังหวัดน่าน มาประยุกต์ใช้
ระดับที่ ๒ การพิสูจน์สิทธิในที่ดิน	นำข้อมูลตามผลการตรวจสอบสิทธิในที่ดินและขอบเขตการใช้ประโยชน์ในที่ดิน (ระดับที่ ๑) ร่วมกับผลการอ่านภาพถ่ายทางอากาศ หรือพยานหลักฐานที่เกี่ยวกับแปลงที่ดินมาพิจารณาในเชิงลึกตามรูปแบบที่ คทช. กำหนด โดยอาจแบ่งออกเป็น - การพิสูจน์สิทธิในที่ดินเฉพาะราย (ตามมาตรการ คทช.) - การพิสูจน์สิทธิในที่ดินทั้งชุมชน (อยู่ระหว่างการศึกษา) - การพิสูจน์สิทธิในที่ดินของกลุ่มชาติพันธุ์ (อยู่ระหว่างการศึกษา) - การพิสูจน์สิทธิในที่ดินของวัด หรือศาสนสถาน (อยู่ระหว่างการศึกษา)

ระดับที่ ๓ ...

ระดับที่ ๓ การรับรองสิทธิในที่ดินตามหลักเกณฑ์ วิธีการ ของ สคทช.	พิจารณาการรับรองสิทธิ ให้สิทธิ หรือให้เอกสารสิทธิในที่ดินตามสิทธิที่ควรจะได้รับ เช่น โฉนดที่ดิน ส.ป.ก ๔-๐๑ หนังสืออนุญาต คทช. การเช่า เป็นต้น รัฐอาจกำหนดเงื่อนไขการใช้ประโยชน์ในที่ดินที่เหมาะสมกับบริบทและสภาพของพื้นที่ โดยหน่วยงานของรัฐจะให้การสนับสนุนสาธารณูปโภคและโครงการสร้างพื้นฐานที่จำเป็น ส่งเสริมด้านการตลาดและอาชีพเพื่อให้ประชาชนมีชีวิตความเป็นอยู่ด้านสังคม เศรษฐกิจ และสิ่งแวดล้อมที่ดีขึ้น

(๑.๒) การขอผ่อนผันมติคณะรัฐมนตรี เมื่อวันที่ ๘ เมษายน ๒๕๔๖ ในพื้นที่ที่ผ่านการตรวจสอบสิทธิในที่ดินและขอบเขตการใช้ประโยชน์ในที่ดิน (ระดับที่ ๑) หรืออยู่ระหว่างการพิสูจน์สิทธิในที่ดินหรือรับรองสิทธิในที่ดิน (ระดับ ๒ หรือระดับ ๓) ให้สามารถเข้าถึงสาธารณูปโภคพื้นฐานต่าง ๆ เช่น ไฟฟ้า ประปา เป็นต้น โดยเฉพาะพื้นที่นำร่องจังหวัดกาญจนบุรี และจังหวัดแม่ฮ่องสอน โดยเบื้องต้นแบ่งออกเป็น ๒ กลุ่มเป้าหมาย ตามระยะเวลาที่กฎหมาย ระเบียบ และมติคณะรัฐมนตรีกำหนด

(๑.๓) เพื่อเป็นการเตรียมความพร้อมเบื้องต้นในการผ่อนผันการดำเนินการตามมติคณะรัฐมนตรี เมื่อวันที่ ๘ เมษายน ๒๕๔๖ ในการช่วยเหลือประชาชนที่อยู่ในเขตที่ดินของรัฐ กลุ่มเป้าหมายที่ ๑ หรือกลุ่มเป้าหมายที่ ๒ ให้ สคทช. ดำเนินการประสานจังหวัดกาญจนบุรี และจังหวัดแม่ฮ่องสอน และหน่วยงานที่เกี่ยวข้อง เพื่อรวบรวมข้อมูลต่าง ๆ ที่เกี่ยวข้องเพื่อประกอบการพิจารณาประกอบด้วย ข้อมูลทะเบียนบ้านชั่วคราว จำนวนผู้ขอใช้ไฟฟ้าและน้ำประปา ข้อมูลผู้ขอใช้ไฟฟ้าและน้ำประปาจากหน่วยงานที่ดูแลพื้นที่ และข้อมูลการสำรวจการถือครองที่ดินของราษฎรในเขตที่ดินของรัฐ ของแต่ละหน่วยงาน

(๒) ประเด็นการเร่งรัดดำเนินการพิสูจน์สิทธิในเขตที่ดินของรัฐให้แล้วเสร็จโดยเร็วภายใน ๑ ปี เพื่อให้การดำเนินการพิสูจน์สิทธิในที่ดิน ระดับที่ ๒ (การพิสูจน์สิทธิในที่ดิน) พื้นที่นำร่องจังหวัดกาญจนบุรี และจังหวัดแม่ฮ่องสอน ในพื้นที่เป้าหมายที่กำหนด แล้วเสร็จภายใน ๑ ปี เห็นควรดำเนินการดังนี้

(๒.๑) ด้านการดำเนินงาน ให้จังหวัด โดยคณะอนุกรรมการพิสูจน์สิทธิในที่ดินของรัฐจังหวัด (คพร. จังหวัด) และหน่วยงานที่ดูแลรักษา หรือใช้ประโยชน์ในที่ดินของรัฐ ทุกหน่วยงานบูรณาการร่วมกัน โดยดำเนินการ สำรวจและรวบรวมข้อมูลประชาชนที่อยู่ระหว่างการพิสูจน์สิทธิในที่ดิน ในพื้นที่นำร่องจังหวัดกาญจนบุรี และจังหวัดแม่ฮ่องสอน จัดส่งให้ สคทช. เพื่อจัดทำแผนการดำเนินงาน (Road Map) ในพื้นที่เป้าหมายที่กำหนด ให้แล้วเสร็จภายใน ๑ ปี แล้วจัดส่งให้จังหวัดดำเนินการตามแผนการดำเนินงาน (Road Map) โดยให้ สคทช. ประสาน ติดตาม และกำกับดูแลอย่างใกล้ชิด หากหน่วยงานที่ร่วมบูรณาการมีความจำเป็นที่จะต้องใช้จ่ายงบประมาณให้ดำเนินการ เร่งรัดจัดทำแผนการใช้จ่ายงบประมาณจัดส่งให้ สคทช. เพื่อขอรับการจัดสรรงบประมาณรายจ่ายงบกลาง รายการเงินสำรองจ่ายเพื่อกรณีฉุกเฉินหรือจำเป็นต่อไป

(๒.๒) ด้านบุคลากร ให้สำนักงานคณะกรรมการข้าราชการพลเรือน (สำนักงาน ก.พ.) จัดสรรอัตรากำลังข้าราชการในการพิสูจน์สิทธิให้แก่ สคทช. จำนวน ๒๑ อัตรา ประกอบด้วย ตำแหน่งนิติกร จำนวน ๕ อัตรา ตำแหน่งนักวิเคราะห์นโยบายและแผน จำนวน ๖ อัตรา และตำแหน่งนักวิชาการแผนที่ภาพถ่าย จำนวน ๑๐ อัตรา (โดยรวมอัตรากำลังตำแหน่งนักวิชาการแผนที่ภาพถ่ายที่อยู่ระหว่างการขอรับการจัดสรร จำนวน ๕ อัตรา)

(๓) ประเด็น ...

(๓) ประเด็นการประสานกับสำนักงานคณะกรรมการพัฒนาระบบราชการ (สำนักงาน ก.พ.ร.) เพื่อขอกำหนดให้ผลการดำเนินการตามมติคณะรัฐมนตรีในเรื่องนี้เป็นตัวชี้วัดผลการปฏิบัติงาน (KPI) ของ สคทช. โดย สคทช. มีความเห็นว่าเนื่องจากเป็นการบูรณาการร่วมกันระหว่างหลายหน่วยงาน จึงอยู่ระหว่างเสนอให้สำนักงาน ก.พ.ร. กำหนดเป็นตัวชี้วัดระหว่างกระทรวงที่มีเป้าหมายร่วมกัน (Joint KPIs) ประกอบด้วย จังหวัดกาญจนบุรี จังหวัดแม่ฮ่องสอน กรมธนารักษ์ องค์กรปกครองส่วนท้องถิ่น กรมที่ดิน ส.ป.ก. กรมป่าไม้ กรมอุทยานแห่งชาติ สัตว์ป่า และพันธุ์พืช และหน่วยงานอื่นที่เกี่ยวข้อง

๓.๒ คณะอนุกรรมการกลั่นกรองกฎหมายการบริหารจัดการที่ดินและทรัพยากรดิน ในคราวประชุม ครั้งที่ ๑/๒๕๖๗ เมื่อวันที่ ๑๙ กุมภาพันธ์ ๒๕๖๗ ที่ประชุมพิจารณาแล้วมีความเห็น ดังนี้

เห็นควรการผ่อนผันมติคณะรัฐมนตรีเมื่อวันที่ ๘ เมษายน ๒๕๔๖ (เรื่อง การออกเลขที่บ้านชั่วคราวให้กับผู้บุกรุกในเขตที่ดินของการรถไฟแห่งประเทศไทย) ในประเด็นการช่วยเหลือให้ประชาชนที่อยู่อาศัยในเขตที่ดินของรัฐเข้าถึงสาธารณูปโภคต่าง ๆ เช่น ไฟฟ้า ประปา ได้เป็นการชั่วคราวตามหลักสิทธิมนุษยชนให้ประชาชนโดยเฉพาะพื้นที่นำร่องในพื้นที่จังหวัดกาญจนบุรีและจังหวัดแม่ฮ่องสอน โดยมีกลุ่มเป้าหมาย จำนวน ๒ กลุ่ม ดังนี้

กลุ่มเป้าหมายที่ ๑ ประชาชนที่ครอบครองทำประโยชน์ในที่ดินของรัฐ ตามกระบวนการพิสูจน์สิทธิในที่ดินของรัฐตามที่ สคทช. เสนอ โดยอยู่ก่อนวันที่มีคำสั่ง คสช. ที่ ๖๖/๒๕๕๗ ลงวันที่ ๑๗ มิถุนายน ๒๕๕๗ (ตามมติคณะรัฐมนตรีเมื่อวันที่ ๒๖ พฤศจิกายน ๒๕๖๑ เรื่อง พื้นที่เป้าหมายและกรอบมาตรการแก้ไขปัญหาการอยู่อาศัยและทำกินในพื้นที่ป่าไม้ (ทุกประเภท)) ระเบียบกระทรวงมหาดไทย ว่าด้วยการอนุญาตให้ประชาชนใช้ประโยชน์ในที่ดินของรัฐ พ.ศ. ๒๕๔๗ และหนังสือกระทรวงการคลัง ที่ กค ๐๓๑๒/๒๐๓๗๗ ลงวันที่ ๑๗ พฤศจิกายน ๒๕๔๖ เรื่อง มาตรการในการแก้ไขปัญหาการบุกรุกที่ราชพัสดุที่อยู่ในขั้นตอนการพิจารณาอนุญาตตามหลักเกณฑ์ วิธีการ และเงื่อนไขของประเภทที่ดินของรัฐที่เกี่ยวข้อง เช่น ป่าสงวนแห่งชาติ อุทยานแห่งชาติ เขตรักษาพันธุ์สัตว์ป่า ที่ราชพัสดุ ที่สาธารณประโยชน์ที่ ส.ป.ก. หรือที่ดินของรัฐอื่น

กลุ่มเป้าหมายที่ ๒ ประชาชนที่ครอบครองทำประโยชน์ในที่ดินของรัฐ นับตั้งแต่วันที่มีคำสั่ง คสช. ที่ ๖๖/๒๕๕๗ ลงวันที่ ๑๗ มิถุนายน ๒๕๕๗ ควรจะพิจารณาผ่อนผันตามเหตุผลและความจำเป็นเป็นรายกรณี โดยไม่ขัดหรือแย้งกับมาตรการการบุกรุกที่ดินของรัฐ มาตรการแก้ไขปัญหาการอยู่อาศัยและทำกิน และการใช้ประโยชน์ตามภารกิจของหน่วยงานของรัฐนั้น ๆ เช่น พื้นที่ทหาร เป็นต้น

ส่วนประชาชนที่ได้รับการช่วยเหลือเยียวยาแล้ว แต่ไม่ยอมออกจากพื้นที่พิพาท ประชาชนกลุ่มดังกล่าวอาจจะไม่ได้รับพิจารณาผ่อนผันตามเหตุผลข้างต้น

ที่ประชุมมีมติเห็นชอบตามแนวทางผ่อนผันมติคณะรัฐมนตรีเมื่อวันที่ ๘ เมษายน ๒๕๔๖ (เรื่องการออกเลขที่บ้านชั่วคราวให้กับผู้บุกรุกในเขตที่ดินของการรถไฟแห่งประเทศไทย) ในประเด็นการช่วยเหลือให้ประชาชนที่อยู่อาศัยในเขตที่ดินของรัฐเข้าถึงสาธารณูปโภคต่าง ๆ เช่น ไฟฟ้า ประปา ได้เป็นการชั่วคราวตามหลักสิทธิมนุษยชนให้ประชาชนในพื้นที่นำร่องจังหวัดกาญจนบุรีและจังหวัดแม่ฮ่องสอน โดยให้นำข้อสังเกตของผู้แทนกรมอุทยานแห่งชาติ สัตว์ป่า และพันธุ์พืช เสนอให้ คทช.พิจารณาต่อไปด้วย โดยได้มีการรับรองมติในที่ประชุมเรียบร้อยแล้ว

๓.๓ คณะกรรมการนโยบายที่ดินแห่งชาติ ในคราวประชุม ครั้งที่ ๑/๒๕๖๗ เมื่อวันที่ ๒๐ กุมภาพันธ์ ๒๕๖๗ ได้พิจารณาเรื่องดังกล่าว โดย สคทช. ในฐานะฝ่ายเลขานุการฯ ได้นำเสนอข้อมูล ตามข้อ ๓.๑ และ ๓.๒ ซึ่งที่ประชุมได้มีมติ ดังนี้

(๑) ให้ความเห็นชอบในการขอผ่อนผันมติคณะรัฐมนตรี เมื่อวันที่ ๘ เมษายน ๒๕๔๖ เพื่อช่วยเหลือประชาชนที่อยู่อาศัยในเขตที่ดินของรัฐให้เข้าถึงสาธารณูปโภคขั้นพื้นฐานต่าง ๆ เช่น ไฟฟ้า ประปา เป็นต้น ในพื้นที่นำร่องจังหวัดกาญจนบุรี และแม่ฮ่องสอน โดยมีกลุ่มเป้าหมายแบ่งเป็น กลุ่มเป้าหมายที่ ๑ ประชาชนที่ครอบครองทำประโยชน์ในที่ดินของรัฐ ซึ่งอยู่ระหว่างการพิสูจน์สิทธิในที่ดิน หรือ ตามมติคณะรัฐมนตรี เมื่อวันที่ ๒๖ พฤศจิกายน ๒๕๖๑ กลุ่มนี้ควรจะได้รับการพิจารณาผ่อนผันก่อนเป็นลำดับแรก และกลุ่มเป้าหมายที่ ๒ ประชาชนที่ครอบครองทำประโยชน์ในที่ดินของรัฐประเภทอื่น ๆ ควรจะพิจารณาผ่อนผันตามเหตุผลและความจำเป็น เป็นรายกรณี โดยไม่ขัดหรือแย้งกับมาตรการการบุกรุกที่ดินของรัฐ มาตรการแก้ไขปัญหาการอยู่อาศัยและทำกิน และการใช้ประโยชน์ตามภารกิจของหน่วยงานของรัฐนั้น ๆ

(๒) ให้คณะอนุกรรมการพิสูจน์สิทธิในที่ดินของรัฐจังหวัด (คพร.จังหวัด) กาญจนบุรี และแม่ฮ่องสอน ร่วมกับหน่วยงานที่เกี่ยวข้อง ตรวจสอบ รวบรวมข้อมูลข้อเท็จจริง เพื่อเร่งรัดการพิสูจน์สิทธิในที่ดินให้เป็นไปตามมติคณะรัฐมนตรี หากมีเหตุผลความจำเป็นให้ สคทช. ประสานกำหนดแผนการดำเนินการเพื่อขอรับการจัดสรรงบประมาณรายจ่ายงบกลาง รายการเงินสำรองจ่ายเพื่อกรณีฉุกเฉินหรือจำเป็น เสนอสำนักงบประมาณพิจารณาต่อไป

(๓) เห็นชอบให้มอบสำนักงานคณะกรรมการพัฒนาระบบราชการ (ก.พ.ร.) กำหนดเป็นตัวชี้วัดร่วมระหว่างหน่วยงาน ประกอบด้วย จังหวัดกาญจนบุรี จังหวัดแม่ฮ่องสอน กรมธนารักษ์ องค์กรปกครองส่วนท้องถิ่น กรมที่ดิน กรมป่าไม้ กรมอุทยานแห่งชาติ สัตว์ป่า และพันธุ์พืช สำนักงานการปฏิรูปที่ดินเพื่อเกษตรกรรม และหน่วยงานอื่นที่เกี่ยวข้อง

(๔) เห็นชอบให้มอบสำนักงานคณะกรรมการข้าราชการพลเรือน (ก.พ.) พิจารณาเร่งรัดการจัดสรรอัตรากำลัง จำนวน ๒๑ อัตรา ให้ สคทช. ตามเหตุผลความจำเป็นที่ ฝ่ายเลขานุการฯ เสนอ

(๕) มอบฝ่ายเลขานุการฯ นำเรื่องเสนอคณะรัฐมนตรีเพื่อโปรดพิจารณาโดยเร่งด่วนต่อไป

๔. <u>ประโยชน์และผลกระทบ</u>

ประชาชนที่อาศัยอยู่ในที่ดินที่อยู่ระหว่างการพิสูจน์สิทธิการครอบครองที่ดินของบุคคลในเขตที่ดินของรัฐมาก่อนวันที่คณะรัฐมนตรีมีมติและกฎหมายกำหนด รวมถึงประชาชนที่อยู่ระหว่างการพิจารณาอนุญาตให้อยู่อาศัยในเขตที่ดินของรัฐสามารถเข้าถึงสาธารณูปโภคต่าง ๆ ทั้งไฟฟ้า และประปา ได้เป็นการชั่วคราวตามหลักสิทธิมนุษยชน

๕. <u>ค่าใช้จ่ายและแหล่งที่มา หรือการสูญเสียรายได้</u>

ไม่มี

๖. <u>ความเห็นหรือความเห็นชอบ/อนุมัติของหน่วยงานที่เกี่ยวข้อง</u>

คทช. ในคราวประชุม ครั้งที่ ๑/๒๕๖๗ เมื่อวันที่ ๒๐ กุมภาพันธ์ ๒๕๖๗ มีมติมอบฝ่ายเลขานุการฯ นำเรื่องเสนอคณะรัฐมนตรีเพื่อโปรดพิจารณาโดยเร่งด่วนต่อไป

๗. <u>ข้อกฎหมายและมติคณะรัฐมนตรีที่เกี่ยวข้อง</u>

- มติคณะรัฐมนตรี เมื่อวันที่ ๘ เมษายน ๒๕๔๖ เรื่อง การออกเลขที่บ้านชั่วคราวให้กับผู้บุกรุกในเขตที่ดินของการรถไฟแห่งประเทศไทย

- มติคณะรัฐมนตรี เมื่อวันที่ ๙ มกราคม ๒๕๖๗ เรื่อง การเร่งรัดการดำเนินการพิสูจน์สิทธิการครองครองที่ดินของบุคคลในเขตที่ดินของรัฐ

๘. <u>ข้อเสนอ</u> ...

๘. <u>ข้อเสนอของหน่วยงานของรัฐ</u>

สคทช. พิจารณาแล้วเห็นว่า เพื่อให้เป็นไปตามมติคณะรัฐมนตรี เมื่อวันที่ ๙ มกราคม ๒๕๖๗ จึงขอเสนอต่อคณะรัฐมนตรีเพื่อโปรดพิจารณา ดังนี้

๘.๑ ให้ความเห็นชอบในการผ่อนผันมติคณะรัฐมนตรี เมื่อวันที่ ๘ เมษายน ๒๕๔๖ เพื่อช่วยเหลือประชาชนที่อยู่อาศัยในเขตที่ดินของรัฐให้เข้าถึงสาธารณูปโภคขั้นพื้นฐานต่าง ๆ เช่น ไฟฟ้า ประปา เป็นต้น ในพื้นที่นำร่องจังหวัดกาญจนบุรี และแม่ฮ่องสอน โดยมีกลุ่มเป้าหมายแบ่งเป็น กลุ่มเป้าหมายที่ ๑ ประชาชนที่ครอบครองทำประโยชน์ในที่ดินของรัฐ ซึ่งอยู่ระหว่างการพิสูจน์สิทธิในที่ดิน หรือ ตามมติคณะรัฐมนตรี เมื่อวันที่ ๒๖ พฤศจิกายน ๒๕๖๑ กลุ่มนี้ควรจะได้รับการพิจารณาผ่อนผันก่อนเป็นลำดับแรก และกลุ่มเป้าหมายที่ ๒ ประชาชนที่ครอบครองทำประโยชน์ในที่ดินของรัฐประเภทอื่น ๆ ควรจะพิจารณาผ่อนผันตามเหตุผลและความจำเป็น เป็นรายกรณี โดยไม่ขัดหรือแย้งกับมาตรการการบุกรุกที่ดินของรัฐ มาตรการแก้ไขปัญหาการอยู่อาศัยและทำกิน และการใช้ประโยชน์ตามภารกิจของหน่วยงานของรัฐนั้น ๆ

๘.๒ เห็นชอบให้คณะอนุกรรมการพิสูจน์สิทธิในที่ดินของรัฐจังหวัด (คพร.จังหวัด) กาญจนบุรี และแม่ฮ่องสอน ร่วมกับหน่วยงานที่เกี่ยวข้อง ตรวจสอบ รวบรวมข้อมูลข้อเท็จจริง เพื่อเร่งรัดการพิสูจน์สิทธิ ในที่ดินให้เป็นไปตามมติคณะรัฐมนตรี หากมีเหตุผลความจำเป็นให้ สคทช. ประสานกำหนดแผนการดำเนินการเพื่อขอรับการจัดสรรงบประมาณรายจ่ายงบกลาง รายการเงินสำรองจ่ายเพื่อกรณีฉุกเฉินหรือจำเป็น เสนอสำนักงบประมาณพิจารณาต่อไป

จึงเรียนมาเพื่อโปรดพิจารณานำเสนอคณะรัฐมนตรีต่อไป

ขอแสดงความนับถือ

(นางรวีวรรณ ภูริเดช)
ผู้อำนวยการสำนักงานคณะกรรมการนโยบายที่ดินแห่งชาติ

กองที่ดินของรัฐ
โทร ๐ ๒๒๖๕ ๕๔๓๒
โทรสาร ๐ ๒๒๖๕ ๕๔๒๖
ไปรษณีย์อิเล็กทรอนิกส์ stateland@onlb.go.th

สำนักงานคณะกรรมการนโยบายที่ดินแห่งชาติ
เลขรับ 1192 วันที่ 6 ก.ย. 68
เวลา 09:32 ผู้รับ

ด่วนที่สุด

ที่ นร ๐๕๐๕/๒๒๖๙๗

สำนักเลขาธิการคณะรัฐมนตรี
ทำเนียบรัฐบาล กทม. ๑๐๓๐๐

๕ กันยายน ๒๕๖๘

เรื่อง การเร่งรัดและเพิ่มประสิทธิภาพการให้ความช่วยเหลือประชาชนที่อยู่อาศัยในเขตที่ดินของรัฐให้เข้าถึงสาธารณูปโภคไฟฟ้า ประปา ตามมติคณะรัฐมนตรีเมื่อวันที่ ๙ มกราคม ๒๕๖๗ และเมื่อวันที่ ๘ ตุลาคม ๒๕๖๗

เรียน ผู้อำนวยการสำนักงานคณะกรรมการนโยบายที่ดินแห่งชาติ

อ้างถึง หนังสือสำนักงานคณะกรรมการนโยบายที่ดินแห่งชาติ ด่วนที่สุด ที่ นร ๑๖๐๗/๔๑๖๑ ลงวันที่ ๒๕ สิงหาคม ๒๕๖๘

สิ่งที่ส่งมาด้วย
๑. สำเนาหนังสือกระทรวงทรัพยากรธรรมชาติและสิ่งแวดล้อม ด่วนที่สุด ที่ ทส ๐๒๐๗.๘/๒๒๙๙ ลงวันที่ ๒ กันยายน ๒๕๖๘
๒. สำเนาหนังสือสำนักงบประมาณ ด่วนที่สุด ที่ นร ๐๗๐๗/๗๐๗ ลงวันที่ ๑ กันยายน ๒๕๖๘
๓. สำเนาหนังสือสำนักงานคณะกรรมการกฤษฎีกา ด่วนที่สุด ที่ นร ๐๙๐๘/๑๘๘ ลงวันที่ ๒ กันยายน ๒๕๖๘
๔. สำเนาหนังสือสำนักงานสภาพัฒนาการเศรษฐกิจและสังคมแห่งชาติ ด่วนที่สุด ที่ นร ๑๑๐๖/๔๑๒๕ ลงวันที่ ๒๖ สิงหาคม ๒๕๖๘

ตามที่ได้เสนอเรื่อง การเร่งรัดและเพิ่มประสิทธิภาพการให้ความช่วยเหลือประชาชนที่อยู่อาศัยในเขตที่ดินของรัฐ ให้เข้าถึงสาธารณูปโภคไฟฟ้า ประปา ตามมติคณะรัฐมนตรีเมื่อวันที่ ๙ มกราคม ๒๕๖๗ และเมื่อวันที่ ๘ ตุลาคม ๒๕๖๗ ไปเพื่อดำเนินการ ความละเอียดแจ้งแล้ว นั้น

กระทรวงทรัพยากรธรรมชาติและสิ่งแวดล้อม สำนักงบประมาณ สำนักงานคณะกรรมการกฤษฎีกา และสำนักงานสภาพัฒนาการเศรษฐกิจและสังคมแห่งชาติได้เสนอความเห็นไปเพื่อประกอบการพิจารณาของคณะรัฐมนตรีด้วย ความละเอียดปรากฏตามสำเนาหนังสือที่ส่งมาด้วยนี้

ในคราวประชุมคณะรัฐมนตรีเมื่อวันที่ ๒ กันยายน ๒๕๖๘ รองผู้อำนวยการสำนักงานคณะกรรมการนโยบายที่ดินแห่งชาติ (นายสุริยน พัชรครุกานนท์) ยืนยันว่า การดำเนินการเรื่องนี้มีความจำเป็น เร่งด่วน และเป็นเรื่องที่ต่อเนื่อง ตามนัยมติคณะรัฐมนตรีเมื่อวันที่ ๓๐ สิงหาคม ๒๕๖๘ [เรื่อง แนวทางการปฏิบัติหน้าที่ของคณะรัฐมนตรี กรณีศาลรัฐธรรมนูญวินิจฉัยให้ความเป็นรัฐมนตรีของนายกรัฐมนตรีสิ้นสุดลงเฉพาะตัวตามรัฐธรรมนูญแห่งราชอาณาจักรไทย มาตรา ๑๗๐ (๔)] ซึ่งคณะรัฐมนตรีพิจารณาแล้วลงมติรับทราบและเห็นชอบตามที่สำนักงานคณะกรรมการนโยบายที่ดินแห่งชาติเสนอ และให้สำนักงานคณะกรรมการนโยบายที่ดินแห่งชาติและหน่วยงานที่เกี่ยวข้องรับความเห็นของกระทรวงทรัพยากรธรรมชาติและสิ่งแวดล้อม สำนักงบประมาณ และสำนักงานสภาพัฒนาการเศรษฐกิจและสังคมแห่งชาติไปพิจารณาดำเนินการในส่วนที่เกี่ยวข้องต่อไปด้วย

จึงเรียนมาเพื่อโปรดทราบ ทั้งนี้ สำนักเลขาธิการคณะรัฐมนตรีได้แจ้งให้ผู้ที่เกี่ยวข้องตามบัญชีแนบท้ายทราบด้วยแล้ว

ขอแสดงความนับถือ

(นายธวัชชัย จันทร์ไพศาลสิน)
ที่ปรึกษาประจำสำนักเลขาธิการคณะรัฐมนตรี ปฏิบัติราชการแทน
เลขาธิการคณะรัฐมนตรี

กองพัฒนายุทธศาสตร์และติดตามนโยบายพิเศษ
โทร. ๐ ๒๒๘๐ ๙๐๐๐ ต่อ ๑๖๓๓ (ยศกร), ๑๕๓๒ (ปัญฑารีย์)
โทรสาร ๐ ๒๒๘๐ ๑๔๔๖ www.soc.go.th
ไปรษณีย์อิเล็กทรอนิกส์ saraban@soc.go.th

บัญชีรายชื่อผู้ที่เกี่ยวข้องซึ่งได้แจ้งเรื่อง การเร่งรัดและเพิ่มประสิทธิภาพการให้ความช่วยเหลือประชาชนที่อยู่อาศัยในเขตที่ดินของรัฐ ให้เข้าถึงสาธารณูปโภคไฟฟ้า ประปา ตามมติคณะรัฐมนตรีเมื่อวันที่ ๙ มกราคม ๒๕๖๗ และเมื่อวันที่ ๘ ตุลาคม ๒๕๖๗ ให้ทราบ ดังนี้

---

๑. รัฐมนตรีว่าการกระทรวงกลาโหม
๒. รัฐมนตรีว่าการกระทรวงการคลัง
๓. รัฐมนตรีว่าการกระทรวงทรัพยากรธรรมชาติและสิ่งแวดล้อม
๔. รัฐมนตรีว่าการกระทรวงพลังงาน
๕. รัฐมนตรีว่าการกระทรวงมหาดไทย
๖. เลขาธิการนายกรัฐมนตรี
๗. ผู้อำนวยการสำนักงบประมาณ
๘. เลขาธิการคณะกรรมการกฤษฎีกา
๙. เลขาธิการสภาพัฒนาการเศรษฐกิจและสังคมแห่งชาติ
๑๐. ผู้อำนวยการสำนักงานพัฒนาเทคโนโลยีอวกาศและภูมิสารสนเทศ
๑๑. อธิบดีกรมส่งเสริมการปกครองท้องถิ่น

กวค. 224
วันที่ 25 ส.ค. 68
เวลา 19.25 น.

ลลค. (eMail)
ส่ง : กวค.
รับที่ : ธ8593/68
25 ส.ค. 2568 เวลา 19.25 น.

ด่วนที่สุด

ที่ นร ๑๖๐๓/๕ ๑ ๖ ๑

สำนักงานคณะกรรมการนโยบายที่ดินแห่งชาติ
๔๒๘ อาคารอารีย์ ฮิลส์ ถนนพหลโยธิน
แขวงสามเสนใน เขตพญาไท กรุงเทพ ๑๐๔๐๐

๒๕ สิงหาคม ๒๕๖๘

เรื่อง การเร่งรัดและเพิ่มประสิทธิภาพการให้ความช่วยเหลือประชาชนที่อยู่อาศัยในเขตที่ดินของรัฐ ให้เข้าถึงสาธารณูปโภคไฟฟ้า ประปา ตามมติคณะรัฐมนตรี เมื่อวันที่ ๙ มกราคม ๒๕๖๗ และเมื่อวันที่ ๘ ตุลาคม ๒๕๖๗

เรียน เลขาธิการคณะรัฐมนตรี

สิ่งที่ส่งมาด้วย
๑. กรอบการบริหารจัดการโครงการฯ จำนวน ๙ ขั้นตอน และระยะเวลา ๑๒ เดือน
๒. การยื่นขอรับการสนับสนุนงบประมาณ จากกองทุนเพื่อส่งเสริมการอนุรักษ์พลังงาน ปีงบประมาณ พ.ศ. ๒๕๖๘ โดยองค์การบริหารส่วนตำบลปิล็อก
๓. หมู่บ้านที่ไม่มีไฟฟ้าใช้ และไม่มีแผนการขอรับงบประมาณ จังหวัดกาญจนบุรี
๔. หมู่บ้านที่ไม่มีไฟฟ้าใช้ ที่มีแผนและอยู่ระหว่างขอรับการสนับสนุนงบประมาณ และไม่มีแผนการขอรับงบประมาณ จังหวัดแม่ฮ่องสอน
๕. การยื่นขอรับการสนับสนุนงบประมาณ จากกองทุนเพื่อส่งเสริมการอนุรักษ์พลังงาน ปีงบประมาณ พ.ศ. ๒๕๖๘ โดยองค์กรปกครองส่วนท้องถิ่น

ด้วยสำนักงานคณะกรรมการนโยบายที่ดินแห่งชาติ (สคทช.) ขอเสนอเรื่องการเร่งรัดและเพิ่มประสิทธิภาพการให้ความช่วยเหลือประชาชนที่อยู่อาศัยในเขตที่ดินของรัฐ ให้เข้าถึงสาธารณูปโภคไฟฟ้า ประปา ตามมติคณะรัฐมนตรี เมื่อวันที่ ๙ มกราคม ๒๕๖๗ และเมื่อวันที่ ๘ ตุลาคม ๒๕๖๗ มาเพื่อคณะรัฐมนตรีโปรดทราบและพิจารณา โดยเรื่องนี้เข้าข่ายที่จะให้นำเสนอคณะรัฐมนตรี ตามพระราชกฤษฎีกาว่าด้วยการเสนอเรื่องและการประชุมคณะรัฐมนตรี พ.ศ. ๒๕๔๘ มาตรา ๔ (๑๓) เรื่องที่คณะรัฐมนตรีมีมติให้เสนอคณะรัฐมนตรี

ทั้งนี้ เรื่องดังกล่าวมีรายละเอียด ดังนี้

๑. <u>เหตุผลความจำเป็นที่ต้องเสนอคณะรัฐมนตรี</u>

คณะรัฐมนตรี ในคราวประชุมเมื่อวันที่ ๑๙ สิงหาคม ๒๕๖๘ เรื่อง การติดตามการดำเนินการพิสูจน์สิทธิการครอบครองที่ดินของบุคคลในเขตที่ดินของรัฐ ได้มีมติ ดังนี้

๑.๑ ให้ สคทช. เร่งรัดการดำเนินการตามมติคณะรัฐมนตรี วันที่ ๙ มกราคม ๒๕๖๗ ตลอดจนนำความเห็นประกอบจากหน่วยงานที่เกี่ยวข้อง ที่เสนอต่อ สคทช. เมื่อวันที่ ๑๑ ตุลาคม ๒๕๖๗ เพื่อดำเนินการต่าง ๆ ให้แล้วเสร็จโดยเร็ว

๑.๒ ให้ สคทช. กระทรวงกลาโหม กระทรวงการคลัง กระทรวงทรัพยากรธรรมชาติและสิ่งแวดล้อม และหน่วยงานอื่น ๆ ที่เกี่ยวข้อง จัดให้มีการประชุมเพื่อติดตาม และรวบรวมปัญหาต่าง ๆ ที่เกิดขึ้นที่ทำให้เกิดความล่าช้า ตลอดจนกรอบระยะเวลาในการดำเนินการ เพื่อนำมาเสนอต่อที่ประชุมคณะรัฐมนตรี ในครั้งต่อไป

กรณีนี้ในเบื้องต้นได้มีการดำเนินการในพื้นที่จังหวัดกาญจนบุรีและจังหวัดแม่ฮ่องสอน อย่างไรก็ตาม คณะกรรมการนโยบายที่ดินแห่งชาติ (คทช.) ในคราวประชุมครั้งที่ ๒/๒๕๖๘ เมื่อวันที่ ๑๗ มิถุนายน ๒๕๖๘ ได้มีมติให้ถอดบทเรียนและพิจารณาขยายผลไปยังพื้นที่อื่น ๆ ต่อไป โดยในปีงบประมาณ พ.ศ. ๒๕๖๙ สคทช. ได้จัดทำโครงการซึ่งจะขยายไปยังพื้นที่เป้าหมายที่มีความเหมาะสมอื่น ๆ ต่อไป

๒. <u>ความเร่งด่วน</u>...

๒. <u>ความเร่งด่วนของเรื่อง</u>

มติคณะรัฐมนตรี เมื่อวันที่ ๑๙ สิงหาคม ๒๕๖๘ ตามข้อ ๑. มีข้อสั่งการ ให้ สคทช. ติดตามและรวบรวมปัญหาต่าง ๆ ที่เกิดขึ้นที่ทำให้เกิดความล่าช้า ตลอดจนกรอบระยะเวลาในการดำเนินการเพื่อนำมาเสนอต่อที่ประชุมคณะรัฐมนตรี ในครั้งต่อไป

๓. <u>สาระสำคัญและข้อเท็จจริง</u>

สคทช. ดำเนินการตามมติคณะรัฐมนตรี เมื่อวันที่ ๙ มกราคม ๒๕๖๗ และเมื่อวันที่ ๘ ตุลาคม ๒๕๖๗ ในการให้ความช่วยเหลือประชาชนที่อยู่อาศัยในเขตที่ดินของรัฐ ให้เข้าถึงสาธารณูปโภคไฟฟ้า ประปา และพิสูจน์สิทธิการครอบครองที่ดินของบุคคลในเขตที่ดินของรัฐ โดยการจัดประชุมและลงพื้นที่เพื่อกำหนดกรอบการดำเนินงาน ติดตาม และแก้ไขปัญหาร่วมกับหน่วยงานที่เกี่ยวข้อง รวมทั้งรายงานต่อคณะกรรมการนโยบายที่ดินแห่งชาติ (คทช.) อย่างสม่ำเสมอ และครั้งล่าสุดได้มีการประชุมคณะทำงานขับเคลื่อนการให้ความช่วยเหลือประชาชนที่อยู่อาศัยในเขตที่ดินของรัฐ ให้เข้าถึงสาธารณูปโภคไฟฟ้า ประปา และพิสูจน์สิทธิการครอบครองที่ดินของบุคคลในเขตที่ดินของรัฐ ครั้งที่ ๑/๒๕๖๘ เมื่อวันที่ ๒๒ สิงหาคม ๒๕๖๘ โดยมีหน่วยงานเข้าร่วมประชุม ได้แก่ สำนักงานปลัดกระทรวงกลาโหม กรมแผนที่ทหาร มณฑลทหารบกที่ ๑๗ กรมธนารักษ์ กรมป่าไม้ กรมอุทยานแห่งชาติ สัตว์ป่า และพันธุ์พืช การไฟฟ้าส่วนภูมิภาค การประปาส่วนภูมิภาค สำนักงานพัฒนาเทคโนโลยีอวกาศและภูมิสารสนเทศ (องค์การมหาชน) จังหวัดกาญจนบุรี จังหวัดแม่ฮ่องสอน หน่วยงานที่เกี่ยวข้อง จำนวน ๘ หน่วยงาน และหน่วยงานในพื้นที่ ซึ่งที่ประชุมได้รับทราบความคืบหน้า และติดตามและเร่งรัดการดำเนินงานตามมติคณะรัฐมนตรี ในการให้ความช่วยเหลือประชาชนที่อยู่อาศัยในเขตที่ดินของรัฐให้เข้าถึงสาธารณูปโภค ไฟฟ้า ประปา และการพิสูจน์สิทธิการครอบครองที่ดินของบุคคลในเขตที่ดินของรัฐ รวมทั้งเห็นชอบให้ สคทช. เสนอคณะรัฐมนตรีเพื่อโปรดทราบความคืบหน้าและพิจารณามอบหมายหน่วยงานที่เกี่ยวข้องดำเนินการ

๓.๑ คทช. ในคราวประชุมครั้งที่ ๓/๒๕๖๗ เมื่อวันที่ ๒๔ ธันวาคม ๒๕๖๗ มีมติเห็นชอบกรอบการบริหารจัดการโครงการขับเคลื่อนการดำเนินงาน ตามมติคณะรัฐมนตรี เมื่อวันที่ ๘ ตุลาคม ๒๕๖๗ จำนวน ๙ ขั้นตอน รวมระยะเวลา ๑๒ เดือน และหลักการมาตรการ ของ คทช. เรื่อง การตรวจพิสูจน์เพื่อการอนุญาตให้ประชาชนเข้าถึงสาธารณูปโภคไฟฟ้า ประปา ตามมติคณะรัฐมนตรี เมื่อวันที่ ๘ ตุลาคม ๒๕๖๗ เพื่อทดลองใช้นำร่องในพื้นที่จังหวัดกาญจนบุรี และจังหวัดแม่ฮ่องสอน สคทช. ได้แจ้งให้หน่วยงานที่เกี่ยวข้องดำเนินการให้เป็นไปตามกรอบการบริหารจัดการโครงการฯ เมื่อวันที่ ๗ มกราคม ๒๕๖๘ เพื่อทราบและพิจารณาดำเนินการในส่วนที่เกี่ยวข้องตามกรอบระยะเวลาที่กำหนด โดยขอให้แจ้งความคืบหน้าให้ สคทช. ทราบ ทุก ๓๐ วัน เพื่อรวบรวมรายงานต่อ คทช. และคณะรัฐมนตรีต่อไป

๓.๒ กรอบการบริหารจัดการโครงการขับเคลื่อนการดำเนินงาน ตามมติคณะรัฐมนตรี เมื่อวันที่ ๘ ตุลาคม ๒๕๖๗ จำนวน ๙ ขั้นตอน รวมระยะเวลา ๑๒ เดือน **(สิ่งที่ส่งมาด้วย ๑)** มีกลุ่มเป้าหมายประกอบด้วย

กลุ่มเป้าหมายที่ ๑ ประชาชนที่ครอบครองทำประโยชน์ในที่ดินของรัฐที่อยู่ระหว่างการพิสูจน์สิทธิในที่ดิน (ประเภทที่ ๑) (ไม่ต้องดำเนินการตามขั้นตอนที่ ๓ และ ๔) หรือตามมติคณะรัฐมนตรี เมื่อวันที่ ๒๖ พฤศจิกายน ๒๕๖๑ พื้นที่เป้าหมายและกรอบมาตรการแก้ไขปัญหาการอยู่อาศัยและทำกินในพื้นที่ป่าไม้ ทุกประเภท (ประเภทที่ ๒) (ไม่ต้องดำเนินการตามขั้นตอนที่ ๓ - ๖) ควรจะได้รับการพิจารณาผ่อนผันก่อนเป็นลำดับแรก

กลุ่มเป้าหมายที่ ๒ ประชาชนที่ครอบครองทำประโยชน์ในที่ดินของรัฐประเภทอื่น ๆ ควรจะพิจารณาผ่อนผันตามเหตุผลและความจำเป็น เป็นรายกรณี

๓.๓ ความก้าวหน้า...

๓.๓ ความก้าวหน้าในการดำเนินการตามกรอบการบริหารจัดการโครงการฯ

๑) ผลการสำรวจข้อมูลประชาชนที่ไม่มีไฟฟ้า ประปา

จังหวัดกาญจนบุรี : การสำรวจข้อมูลโดยชุดปฏิบัติการระดับพื้นที่ มีประชาชนที่ยื่นขอตรวจพิสูจน์เพื่อการอนุญาตในการเข้าถึงสาธารณูปโภคไฟฟ้า ประปา จำนวน ๓,๙๐๖ ครัวเรือน และการตรวจสอบในเบื้องต้น พบว่า เป็นผู้ที่อยู่ในเขตพระราชกฤษฎีกากำหนดเขตต์หวงห้ามที่ดินในท้องที่อำเภอเมืองกาญจนบุรี อำเภอวังขนาย อำเภอบ้านทวน และอำเภอวังกะ จังหวัดกาญจนบุรี พุทธศักราช ๒๔๘๑ จำนวน ๑,๔๘๕ ราย แบ่งเป็นอยู่ในเขตที่ราชพัสดุ จำนวน ๑,๒๔๔ ราย (มีประชาชนที่อยู่ในพื้นที่ที่กระทรวงกลาโหมยังใช้ประโยชน์อยู่รวมอยู่ด้วย) เขตปฏิรูปที่ดิน (ส.ป.ก.) จำนวน ๒๑๗ ราย และเขตป่าไม้ จำนวน ๒๔ ราย และเป็นผู้ที่อยู่นอกเขตพระราชกฤษฎีกากำหนดเขตต์หวงห้ามที่ดินฯ พุทธศักราช ๒๔๘๑ จำนวน ๒,๔๒๑ ราย

จังหวัดแม่ฮ่องสอน : มีข้อมูลการสำรวจประชาชนที่ครอบครองทำประโยชน์ในที่ดินของรัฐ โดยมีจำนวนประชาชนที่ไม่มีไฟฟ้า ๑๑,๗๕๓ ครัวเรือน ๘๘ หมู่บ้าน (ยังไม่รวม ๒๑๐ หย่อมบ้าน) (ณ วันที่ ๒๕ สิงหาคม ๒๕๖๘) ประกอบด้วย มีแผนและงบประมาณแล้ว จำนวน ๓๘๐ ครัวเรือน ๔ หมู่บ้าน มีแผน และอยู่ระหว่างขอรับงบประมาณ ๙,๖๒๑ ครัวเรือน ๖๘ หมู่บ้าน และไม่มีแผนและไม่มีงบประมาณ ๑,๗๕๒ ครัวเรือน ๑๖ หมู่บ้าน

๒) ความก้าวหน้าการดำเนินงาน

ขั้นตอนที่	การดำเนินงาน	แผน	จังหวัดกาญจนบุรี	จังหวัดแม่ฮ่องสอน
๑	วางแผน กำหนดมาตรการ กระบวนการและขั้นตอน กรอบระยะเวลา	๑ เดือน (๘ ม.ค. – ๗ ก.พ. ๖๘)	แล้วเสร็จ ร้อยละ ๑๐๐	แล้วเสร็จ ร้อยละ ๑๐๐
๒	จัดทำข้อมูล ข้อเท็จจริง และจัดทำประชาคมหรือรับฟังความคิดเห็น	๑ เดือน (๘ ก.พ. – ๗ มี.ค. ๖๘)	แล้วเสร็จ ร้อยละ ๑๐๐	แล้วเสร็จ ร้อยละ ๑๐๐
๓	คัดกรองข้อมูล และจัดลำดับความสำคัญ	๑ เดือน (๘ มี.ค. – ๗ เม.ย. ๖๘)	ดำเนินการ ร้อยละ ๓๐ (คาดว่าจะแล้วเสร็จในเดือน ก.ย. ๖๘)	ไม่ต้องดำเนินการ
๔	ตรวจสอบร่องรอยการทำประโยชน์จากภาพถ่ายทางอากาศ หรือภาพถ่ายดาวเทียม	๒ เดือน (๘ เม.ย. - ๗ มิ.ย. ๖๘)	ดำเนินการ ร้อยละ ๖๕ (คาดว่าจะแล้วเสร็จในเดือน ต.ค. ๖๘)	แล้วเสร็จ ร้อยละ ๑๐๐
๕	วิเคราะห์ข้อมูลเพื่อจัดทำข้อเสนอประกอบการตรวจพิสูจน์	๑ เดือน (๘ มิ.ย. - ๗ ก.ค. ๖๘)	ดำเนินการ ร้อยละ ๓๐ (คาดว่าจะแล้วเสร็จในเดือน ต.ค. ๖๘)	ไม่ต้องดำเนินการ
๖	ตรวจพิสูจน์เพื่อการอนุญาตให้ประชาชนเข้าถึงสาธารณูปโภคไฟฟ้า ประปา	๒ เดือน (๘ ก.ค. - ๗ ก.ย. ๖๘)	คาดว่าจะแล้วเสร็จในเดือน พ.ย. ๖๘	ไม่ต้องดำเนินการ
๗	อนุญาต/การรับรองในการเข้าถึงสาธารณูปโภคไฟฟ้า ประปา	๒ เดือน (๘ ก.ย. - ๗ พ.ย. ๖๘)	ดำเนินการแล้วในพื้นที่นำร่อง	ดำเนินการ ร้อยละ ๙๕ (รับรองตามการสำรวจตามมติคณะรัฐมนตรีเมื่อวันที่ ๒๖ พ.ย. ๖๑)

ขั้นตอนที่...

ขั้นตอนที่	การดำเนินงาน	แผน	จังหวัดกาญจนบุรี	จังหวัดแม่ฮ่องสอน
๘	การขยายเขตการนำไฟฟ้าและประปาเข้าสู่พื้นที่	๒ เดือน (๘ พ.ย. ๖๘ - ๗ ม.ค. ๖๙)	มีการสำรวจ ออกแบบ จัดทำแผน และกำหนดงบประมาณแล้วบางส่วน	มีการสำรวจ ออกแบบ จัดทำแผน และกำหนดงบประมาณแล้วบางส่วน
๙	การประสาน ติดตาม รายงานผล และรับเรื่องร้องเรียน	ดำเนินการต่อเนื่อง	อยู่ระหว่างดำเนินการ	อยู่ระหว่างดำเนินการ
	รวมระยะเวลา	๑๒ เดือน		

ทั้งนี้ คาดว่าจะดำเนินการตามกรอบการบริหารจัดการโครงการฯ ขั้นตอนที่ ๑ – ๙ ได้แล้วเสร็จ ภายในเดือนมกราคม ๒๕๖๙

๓) พื้นที่นำร่อง ด้านไฟฟ้า จังหวัดกาญจนบุรี คือ

๓.๑) บ้านอีต่อง หมู่ที่ ๑ ตำบลปิล็อก อำเภอทองผาภูมิ จังหวัดกาญจนบุรี อยู่ระหว่างการสำรวจ ออกแบบ และประมาณการงบประมาณ โดยการไฟฟ้าส่วนภูมิภาคและหน่วยงานที่เกี่ยวข้อง และการอนุญาตใช้พื้นที่ ใน ๓ รูปแบบ คือ รูปแบบที่ ๑ การปักเสาพาดสาย ต้องมีการจัดทำรายงานการประเมินผลกระทบสิ่งแวดล้อม (Environmental Impact Assessment : EIA) และขอรับการสนับสนุน วงเงินประมาณ ๓๕.๓ ล้านบาท (ส่วนที่เกินหลักเกณฑ์โครงการขยายเขตไฟฟ้าด้วยวิธีปักเสาพาดสายให้บ้านเรือนราษฎรรายใหม่ ระยะที่ ๓ (คฟม.๓) ที่กำหนดไว้ไม่เกิน ๗๕,๐๐๐ บาทต่อครัวเรือน) รูปแบบที่ ๒ การผลิตไฟฟ้าด้วยระบบออฟกริด (Off Grid) และ ระบบโซลาร์โฮม (Solar Home) อยู่ระหว่างองค์การบริหารส่วนตำบลปิล็อกยื่นขอรับการสนับสนุนงบประมาณจากกองทุนเพื่อส่งเสริมการอนุรักษ์พลังงาน วงเงินงบประมาณ ๓๔๔ ล้านบาท **(สิ่งที่ส่งมาด้วย ๒)** และรูปแบบที่ ๓ การใช้เสาส่งไฟฟ้าแรงสูง (High voltage transmission Towers) อยู่ระหว่างการศึกษาข้อมูล พิจารณาความเหมาะสม และการจัดทำรายงาน EIA โดยการไฟฟ้าส่วนภูมิภาค

๓.๒) บ้านกองม่องทะ หมู่ที่ ๑๒ ตำบลไล่โว่ อำเภอสังขละบุรี จังหวัดกาญจนบุรี จำนวน ๑๗๕ ครัวเรือน ประมาณการวงเงินงบประมาณในการปักเสาพาดสาย ๑๒.๔ ล้านบาท (อยู่ในหลักเกณฑ์โครงการ คฟม.๓ ที่กำหนดไว้ไม่เกิน ๗๕,๐๐๐ บาทต่อครัวเรือน)

พื้นที่นำร่อง ด้านไฟฟ้า ประปา จังหวัดแม่ฮ่องสอน คือ

๓.๓) พื้นที่นำร่อง ด้านไฟฟ้า : บ้านห้วยโปงเลา หมู่ที่ ๔ ตำบลแม่กิ๊ อำเภอขุนยวม จังหวัดแม่ฮ่องสอน จำนวน ๑๒๗ ครัวเรือน ระยะทาง ๘,๑๘๔ เมตร ได้รับอนุญาตใช้พื้นที่เกือบทั้งหมดแล้ว ขณะนี้ อยู่ระหว่างขออนุญาตใช้พื้นที่ส่วนต่อจากหน่วยพิทักษ์ป่าห้วยโปงเลาเข้าสู่หมู่บ้าน และการยื่นของบประมาณดำเนินการปักเสาพาดสายเพื่อนำไฟฟ้าเข้าสู่พื้นที่

๓.๔) พื้นที่นำร่อง ด้านประปา : บ้านซานเมือง หมู่ที่ ๑๒ ตำบลปางหมู อำเภอเมืองแม่ฮ่องสอน จังหวัดแม่ฮ่องสอน การประปาส่วนภูมิภาค อยู่ระหว่างดำเนินการร่วมกับสำนักจัดการทรัพยากรป่าไม้ที่ ๑ สาขาแม่ฮ่องสอน เพื่อร่วมตรวจสอบแนวเขตพื้นที่ดำเนินการวางท่อประปาตลอดทั้งแนวอีกครั้งว่าอยู่ในพื้นที่ที่ต้องยื่นขออนุญาตต่อหน่วยงานใด และขอทราบแนวทางและขั้นตอนในการขออนุญาตใช้พื้นที่

๔) การดำเนินงานที่ต้องเร่งรัดและการขอรับการสนับสนุน คือ

๔.๑) การนำไฟฟ้าเข้าสู่พื้นที่ มีความจำเป็นต้องเร่งรัดเรื่องการอนุญาตใช้ที่ดินและการอนุญาตใช้พื้นที่ป่าในงานก่อสร้างสถานีเพิ่มแรงดันและแนววางท่อจ่ายน้ำประปาในพื้นที่นำร่อง

๔.๒) งบประมาณ

จังหวัดกาญจนบุรี การนำไฟฟ้าเข้าสู่พื้นที่ มีความจำเป็นต้องเร่งรัดเรื่องการอนุญาตใช้ที่ดินในการนำสาธารณูปโภคเข้าสู่พื้นที่เป้าหมาย และมีความต้องการรับการสนับสนุนงบประมาณในการนำไฟฟ้าเข้าสู่หมู่บ้านที่ยังไม่มีแผนการขอรับงบประมาณ จากการสำรวจข้อมูลเบื้องต้น (ณ วันที่ ๒๑ สิงหาคม ๒๕๖๘) มีความต้องการขอรับการสนับสนุนงบประมาณ เพื่อให้ ๓,๑๘๔ ครัวเรือน ๑๙๑ หมู่บ้าน ๓๖ ตำบล ๑๒ อำเภอ (ส่วนที่เหลือ ๗๑๒ ครัวเรือน (อยู่ระหว่างการจัดทำข้อมูลความต้องการขอรับการสนับสนุนงบประมาณ (เพิ่มเติม)) มีไฟฟ้าใช้ในรูปแบบปักเสาพาดสาย และระบบโซลาร์โฮม (Solar Home) ประมาณการวงเงินงบประมาณ ๒๑๘.๖๕ ล้านบาท (**สิ่งที่ส่งมาด้วย ๓**) รวมถึงการขออนุญาตใช้พื้นที่ในการดำเนินโครงการ

จังหวัดแม่ฮ่องสอน ขอรับสนับสนุนการนำไฟฟ้าเข้าสู่หมู่บ้านที่ยังไม่มีไฟฟ้าใช้ โดยมีแผนและอยู่ระหว่างขอรับการสนับสนุนงบประมาณจากการไฟฟ้าส่วนภูมิภาค และงบพัฒนาจังหวัด จำนวน ๘,๖๙๗ ครัวเรือน ๖๐ หมู่บ้าน วงเงินงบประมาณ ๓๔๙.๘๔ ล้านบาท และที่ไม่มีแผนการขอรับงบประมาณ จำนวน ๑,๗๕๒ ครัวเรือน ๑๖ หมู่บ้าน (**สิ่งที่ส่งมาด้วย ๔**) รวมถึงโครงการที่อยู่ระหว่างองค์กรปกครองส่วนท้องถิ่น ยื่นขอรับการสนับสนุนงบประมาณจากกองทุนเพื่อส่งเสริมการอนุรักษ์พลังงาน จำนวน ๗ โครงการ (๘ หมู่บ้าน จำนวน ๙๒๔ ครัวเรือน และ๑๕ หย่อมบ้าน ๕๖๙ ครัวเรือน) วงเงินงบประมาณ ๔๒๓.๒๙ ล้านบาท (**สิ่งที่ส่งมาด้วย ๕**) ทั้งนี้ มีความต้องการให้ช่วยผลักดันและสนับสนุนงบประมาณ รวมถึงการอนุญาตใช้พื้นที่ป่าในการดำเนินโครงการ และงบประมาณในงานก่อสร้างสถานีเพิ่มแรงดันและแนววางท่อจ่ายน้ำประปาในพื้นที่นำร่อง บ้านขานเมือง หมู่ที่ ๑๒ ตำบลปางหมู อำเภอเมืองแม่ฮ่องสอน จังหวัดแม่ฮ่องสอน วงเงินงบประมาณ ๓๑.๒๒ ล้านบาท

๓.๔ ปัญหาและอุปสรรค

๑) โครงการ คฟม.๓ อยู่ระหว่างกระทรวงมหาดไทยพิจารณานำเรื่องเสนอให้สำนักเลขาธิการคณะรัฐมนตรีพิจารณาจัดเข้าวาระการพิจารณาของคณะรัฐมนตรี

๒) งบประมาณไม่เพียงพอ กรณีการปักเสาพาดสาย ตามหลักเกณฑ์โครงการ คฟม.๓ กำหนดไว้ไม่เกิน ๗๕,๐๐๐ บาทต่อครัวเรือน จึงต้องขอรับการสนับสนุนค่าใช้จ่ายที่เกินจากเกณฑ์ที่โครงการ คฟม.๓ สามารถให้การสนับสนุนได้ รวมถึงงบประมาณที่จะสนับสนุนการช่วยเหลือประชาชนให้มีไฟฟ้าใช้ทั้งจังหวัด

๓) กระบวนการอนุญาตใช้พื้นที่ล่าช้า เช่น กรณี อยู่ในชั้นคุณภาพลุ่มน้ำชั้นที่ ๑ และต้องจัดทำรายงาน EIA และแต่ละพื้นที่มีกฎหมายและระเบียบที่เกี่ยวข้องที่ต้องดำเนินการ ในการขออนุญาตใช้พื้นที่ รวมถึงการขออนุญาตทำโครงการ

๔) สภาพภูมิประเทศ อยู่ในชั้นคุณภาพลุ่มน้ำชั้นที่ ๑ มีความลาดชันของพื้นที่ รวมทั้งบางพื้นที่ยังมีความเป็นป่าสมบูรณ์ หรือเป็นพื้นที่ห่างไกลเป็นอุปสรรคต่อการดำเนินโครงการขยายเขตไฟฟ้า ประปา แบบปกติ

๕) กรณี จังหวัดกาญจนบุรี มีประชาชนที่อยู่อาศัยในเขตพระราชกฤษฎีกากำหนดเขตต์หวงห้ามที่ดินฯ พุทธศักราช ๒๔๘๑ (ที่ราชพัสดุ) จำนวนประมาณ ๑,๐๘๖ ราย ซึ่งเป็นประชาชนกลุ่มเป้าหมายที่ ๒ มีข้อเสนอให้เร่งรัดการช่วยเหลือกลุ่มดังกล่าวด้วย

๔. <u>ประโยชน์และผลกระทบ</u>

ประชาชนที่อาศัยอยู่ในที่ดินที่อยู่ระหว่างการพิสูจน์สิทธิการครอบครองที่ดินของบุคคลในเขตที่ดินของรัฐมาก่อนวันที่คณะรัฐมนตรีมีมติและกฎหมายกำหนด รวมถึงประชาชนที่อยู่ระหว่างการพิจารณาอนุญาตให้อยู่อาศัยในเขตที่ดินของรัฐสามารถเข้าถึงสาธารณูปโภคต่าง ๆ ทั้งไฟฟ้า และประปา ได้เป็นการชั่วคราวตามหลักสิทธิมนุษยชน ทั้งนี้ มติคณะรัฐมนตรีเมื่อวันที่ ๘ ตุลาคม ๒๕๖๗ คำนึงถึง

การกระทบต่อ...

การกระทบต่อสิ่งแวดล้อม และต้องไม่ขัดหรือแย้งกับมาตรการป้องกันการบุกรุกที่ดินของรัฐ มาตรการแก้ไขปัญหาการอยู่อาศัยและทำกิน และการใช้ประโยชน์ตามภารกิจของหน่วยงานรัฐนั้น ๆ

๕. <u>ค่าใช้จ่ายและแหล่งที่มา หรือการสูญเสียรายได้</u>

ไม่มี

๖. <u>ความเห็นหรือความเห็นชอบ/อนุมัติของหน่วยงานที่เกี่ยวข้อง</u>

๖.๑ คทช. ในคราวประชุมครั้งที่ ๒/๒๕๖๘ เมื่อวันที่ ๑๗ มิถุนายน ๒๕๖๘ มีมติรับทราบความคืบหน้าการขับเคลื่อนการให้ความช่วยเหลือประชาชนเข้าถึงสิทธิเกี่ยวกับสาธารณูปโภคไฟฟ้า ประปาฯ และให้รายงานคณะรัฐมนตรีทราบต่อไป

๖.๒ สคทช. ได้จัดประชุมคณะทำงานขับเคลื่อนการให้ความช่วยเหลือประชาชนที่อยู่อาศัยในเขตที่ดินของรัฐ ให้เข้าถึงสาธารณูปโภคไฟฟ้า ประปา และพิสูจน์สิทธิการครอบครองที่ดินของบุคคลในเขตที่ดินของรัฐ ครั้งที่ ๑/๒๕๖๘ เมื่อวันที่ ๒๒ สิงหาคม ๒๕๖๘ โดยมีหน่วยงานเข้าร่วมประชุมจำนวน ๘ หน่วยงาน และหน่วยงานในพื้นที่ ซึ่งที่ประชุมได้รับทราบความคืบหน้า และติดตามและเร่งรัดการดำเนินงานตามมติคณะรัฐมนตรี รวมทั้งเห็นชอบให้ สคทช. เสนอคณะรัฐมนตรีเพื่อโปรดทราบความคืบหน้าและพิจารณามอบหมายหน่วยงานที่เกี่ยวข้องดำเนินการ

๗. <u>ข้อกฎหมายและมติคณะรัฐมนตรีที่เกี่ยวข้อง</u>

๗.๑ มติคณะรัฐมนตรี เมื่อวันที่ ๘ เมษายน ๒๕๔๖ เรื่อง การออกเลขที่บ้านชั่วคราวให้กับผู้บุกรุกในเขตที่ดินของการรถไฟแห่งประเทศไทย

๗.๒ มติคณะรัฐมนตรี เมื่อวันที่ ๒๖ พฤศจิกายน ๒๕๖๑ เรื่อง พื้นที่เป้าหมายและกรอบมาตรการแก้ไขปัญหาการอยู่อาศัยและทำกินในพื้นที่ป่าไม้ (ทุกประเภท)

๗.๓ มติคณะรัฐมนตรี เมื่อวันที่ ๙ มกราคม ๒๕๖๗ เรื่อง การเร่งรัดการดำเนินการพิสูจน์สิทธิการครอบครองที่ดินของบุคคลในเขตที่ดินของรัฐ

๗.๔ มติคณะรัฐมนตรี เมื่อวันที่ ๘ ตุลาคม ๒๕๖๗ เรื่อง เรื่อง ผลการดำเนินการตามมติคณะรัฐมนตรี เมื่อวันที่ ๙ มกราคม ๒๕๖๗ การช่วยเหลือประชาชนที่อยู่อาศัยในเขตที่ดินของรัฐให้เข้าถึงสาธารณูปโภค ไฟฟ้า ประปา และการเร่งรัดดำเนินการพิสูจน์สิทธิการครอบครองที่ดินของบุคคลในเขตที่ดินของรัฐ

๘. <u>ข้อเสนอของหน่วยงานของรัฐ/คณะกรรมการเจ้าของเรื่อง</u>

สคทช. พิจารณาแล้วเห็นว่า เพื่อให้เป็นไปตามมติคณะรัฐมนตรี เมื่อวันที่ ๙ มกราคม ๒๕๖๗ เมื่อวันที่ ๘ ตุลาคม ๒๕๖๗ และเมื่อวันที่ ๑๙ สิงหาคม ๒๕๖๘ จึงขอเสนอต่อคณะรัฐมนตรีเพื่อโปรดทราบผลการดำเนินการขับเคลื่อนการให้ความช่วยเหลือประชาชนเข้าถึงสิทธิเกี่ยวกับสาธารณูปโภคไฟฟ้า ประปาฯ ตามข้อ ๓. และพิจารณามอบหมายหน่วยงานดำเนินการ ดังนี้

๘.๑ กระทรวงมหาดไทย เพื่อมอบหมายให้ผู้ว่าราชการจังหวัดแต่งตั้ง "คณะทำงานขับเคลื่อนระดับจังหวัด" โดยผู้ว่าราชการจังหวัด เป็นประธาน และมีองค์ประกอบจาก คพร.จังหวัด นายอำเภอผู้รับผิดชอบพื้นที่ หัวหน้าส่วนราชการจังหวัด กำนัน ผู้ใหญ่บ้าน องค์กรปกครองส่วนท้องถิ่น การไฟฟ้าส่วนภูมิภาค และการประปาส่วนภูมิภาค เพื่อบูรณาการการทำงานและติดตามความก้าวหน้าอย่างใกล้ชิด รวมถึงให้ดำเนินการสำรวจรายชื่อประชาชนที่อาจตกหล่นให้ครบถ้วน

๘.๒ กระทรวงทรัพยากรธรรมชาติและสิ่งแวดล้อม เพื่อมอบหมายให้กรมป่าไม้ และกรมอุทยานแห่งชาติ สัตว์ป่า และพันธุ์พืช จัดตั้ง "ทีมพิจารณาอนุญาตรวดเร็ว" เพื่อเร่งรัดการอนุญาตใช้พื้นที่ในการนำสาธารณูปโภคไฟฟ้า ประปา เข้าสู่พื้นที่เป้าหมาย พร้อมกำหนดข้อตกลงระดับการให้บริการ (Service Level Agreement : SLA) ที่ชัดเจน

๘.๓ กระทรวง...

๘.๓ กระทรวงการคลัง และกระทรวงพลังงาน

๑) เตรียมกรอบงบประมาณล่วงหน้าสำหรับการไฟฟ้าส่วนภูมิภาค และการประปาส่วนภูมิภาค

๒) มอบหมายให้กรมธนารักษ์เร่งรัดการอนุญาตใช้ที่ราชพัสดุ พร้อมทั้งปรับปรุงระเบียบและขั้นตอนให้เหมาะสมกับการเร่งรัดงาน

๓) พิจารณาสนับสนุนงบประมาณให้จังหวัดกาญจนบุรี และจังหวัดแม่ฮ่องสอน เพื่อเร่งรัดการขยายเขตไฟฟ้าหรือการนำไฟฟ้าและประปาเข้าสู่พื้นที่ที่ผ่านการตรวจพิสูจน์เพื่อการอนุญาตให้ประชาชนเข้าถึงสาธารณูปโภคแล้ว

๘.๔ กระทรวงกลาโหม โดยกองทัพบก

๑) พิจารณาแบ่งแยกพื้นที่ที่จำเป็นต้องใช้ประโยชน์เพื่อความมั่นคงกับพื้นที่ที่สามารถผ่อนผันหรือส่งคืนกรมธนารักษ์

๒) ร่วมมือกับคณะทำงานระดับจังหวัดและกรมธนารักษ์ เพื่ออนุญาตให้ประชาชนเข้าถึงสาธารณูปโภคไฟฟ้า ประปา ได้อย่างรวดเร็ว

๓) ร่วมกับจังหวัดกาญจนบุรีและกรมธนารักษ์พิจารณาเสนอแนวทางการให้ความช่วยเหลือที่เหมาะสมกับประชาชนตาม ข้อ ๓.๔ ข้อ ๕) โดยเสนอต่อคณะกรรมการนโยบายที่ดินแห่งชาติพิจารณาต่อไป

๘.๕ สำนักงานคณะกรรมการนโยบายที่ดินแห่งชาติ (สคทข.)

๑) ชี้แจงสร้างความเข้าใจแก่เจ้าหน้าที่ที่เกี่ยวข้อง อบรม และจัดทำคู่มือเกี่ยวกับการปฏิบัติงานในการตรวจพิสูจน์เพื่อการอนุญาตให้ประชาชนเข้าถึงสาธารณูปโภคไฟฟ้า ประปา ตามมติคณะรัฐมนตรีดังกล่าว

๒) ทำหน้าที่เป็นหน่วยงานกลาง ในการกำกับ ติดตาม แก้ไขปัญหา และรายงานความก้าวหน้าต่อคณะรัฐมนตรี ทุก ๓ เดือน

๘.๖ ให้สำนักเลขาธิการคณะรัฐมนตรีเร่งรัดนำเรื่อง โครงการขยายเขตไฟฟ้าด้วยวิธีปักเสาพาดสายให้บ้านเรือนราษฎรรายใหม่ ระยะที่ ๓ (คฟม.๓) ตามที่กระทรวงมหาดไทยเสนอ เพื่อเสนอคณะรัฐมนตรีพิจารณาต่อไป

จึงเรียนมาเพื่อโปรดพิจารณานำเสนอคณะรัฐมนตรีต่อไป

ขอแสดงความนับถือ

(นางรวีวรรณ ภูริเดช)
ผู้อำนวยการสำนักงานคณะกรรมการนโยบายที่ดินแห่งชาติ

กองที่ดินของรัฐ
โทร ๐ ๒๒๖๕ ๕๔๓๒
โทรสาร ๐ ๒๒๖๕ ๕๔๒๖
ไปรษณีย์อิเล็กทรอนิกส์ stateland@onlb.go.th

คู่มือ
การดำเนินงานตามมติคณะรัฐมนตรี เมื่อวันที่ 8 ตุลาคม 2567
ว่าด้วยการให้ความช่วยเหลือประชาชนให้เข้าถึงสาธารณูปโภคไฟฟ้า ประปา ในเขตที่ดินของรัฐ
(อ้างอิงแนวทางพื้นที่นำร่องจังหวัดกาญจนบุรี และจังหวัดแม่ฮ่องสอน)

ประธานคณะทำงาน

ดร.รวีวรรณ ภูริเดช ผู้อำนวยการสำนักงานคณะกรรมการนโยบายที่ดินแห่งชาติ

ที่ปรึกษา

นายสุริยน พัชรครุกานนท์ รองผู้อำนวยการสำนักงานคณะกรรมการนโยบายที่ดินแห่งชาติ
นายณัฐวุฒิ เปลื้องทุกข์ ผู้ช่วยผู้อำนวยการสำนักงานคณะกรรมการนโยบายที่ดินแห่งชาติ

สำนักงานคณะกรรมการนโยบายที่ดินแห่งชาติ
ผู้จัดทำ

นายมูฮัมหมาด ยังหะสัน
ผู้อำนวยการกองที่ดินของรัฐ
นางอภิญญา นราธนากร
นักวิเคราะห์นโยบายและแผนชำนาญการพิเศษ
นางสาวเทพอารี จึงสถาปัตย์ชัย
นักวิเคราะห์นโยบายและแผนชำนาญการ
นางสาวกัญญารัตน์ บุญขันธ์
นักวิชาการภูมิสารสนเทศ

ผู้ให้ข้อมูลประกอบ

นายชัชวาลย์ ชานุวัฒน์
นิติกรชำนาญการพิเศษ
นายศุภชัย กระแสสินธุโกมล
นิติกรปฏิบัติการ

คณะทำงานขับเคลื่อนการให้ความช่วยเหลือประชาชนที่อยู่อาศัยในเขตที่ดินของรัฐ ให้เข้าถึงสาธารณูปโภคไฟฟ้า ประปา และพิสูจน์สิทธิการครอบครองที่ดินของบุคคลในเขตที่ดินของรัฐ ผู้จัดทำ

กรมแผนที่ทหาร
สำนักงานพัฒนาเทคโนโลยีอวกาศและภูมิสานสนเทศ (องค์การมหาชน)
กรมป่าไม้
กรมอุทยานแห่งชาติ สัตว์ป่า และพันธุ์พืช
กรมธนารักษ์
กรมที่ดิน
กรมการปกครอง
กรมส่งเสริมการปกครองท้องถิ่น
กรมพัฒนาสังคมและสวัสดิการ
กรมพัฒนาที่ดิน
กรมส่งเสริมสหกรณ์
สำนักงานการปฏิรูปที่ดินเพื่อเกษตรกรรม
มณฑลทหารบกที่ 17
การไฟฟ้าส่วนภูมิภาค
การประปาส่วนภูมิภาค
จังหวัดกาญจนบุรี
จังหวัดแม่ฮ่องสอน
สำนักงานปลัดกระทรวงพลังงาน

ติดต่อ

กองที่ดินของรัฐ
สำนักงานคณะกรรมการนโยบายที่ดินแห่งชาติ
๔๒๘ อาคารอารีย์ ฮิลส์ ถนนพหลโยธิน
แขวงสามเสนใน เขตพญาไท กรุงเทพฯ ๑๐๔๐๐
โทรศัพท์ 0 2265 5432
ลิงก์หน่วยงาน : https://www.onlb.go.th

สคทช

สำนักงานคณะกรรมการนโยบายที่ดินแห่งชาติ